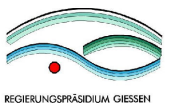
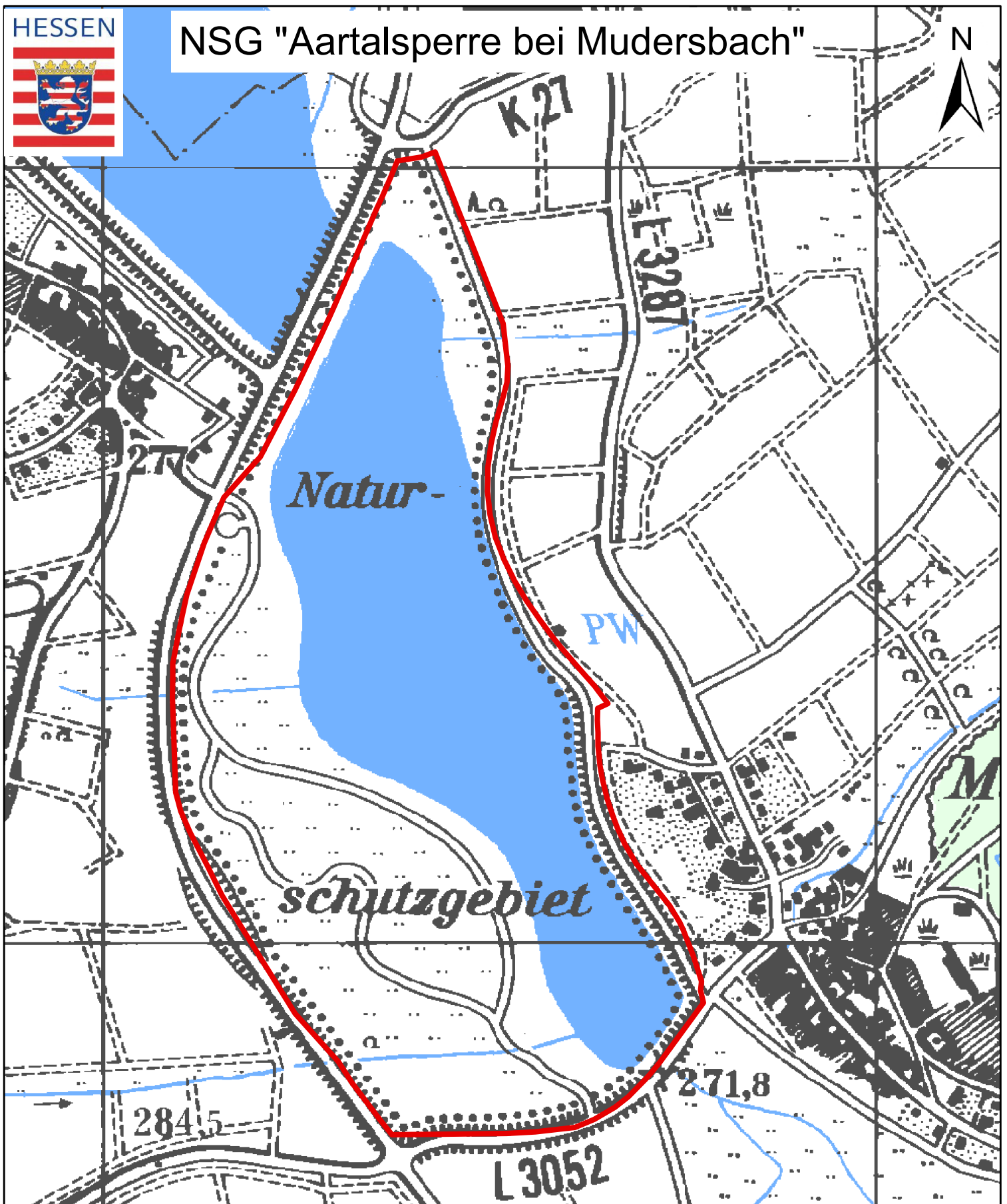





NSG "Aartalsperre bei Mudersbach"



Kartographie: Regierungspräsidium Gießen V 53.2

Kartengrundlage: Topographische Karte 1:25.000, Blatt 5316 mit Genehmigung des Hessischen Landesamtes für Bodenmanagement und Geoinformation.

 Naturschutzgebiet (NSG)

