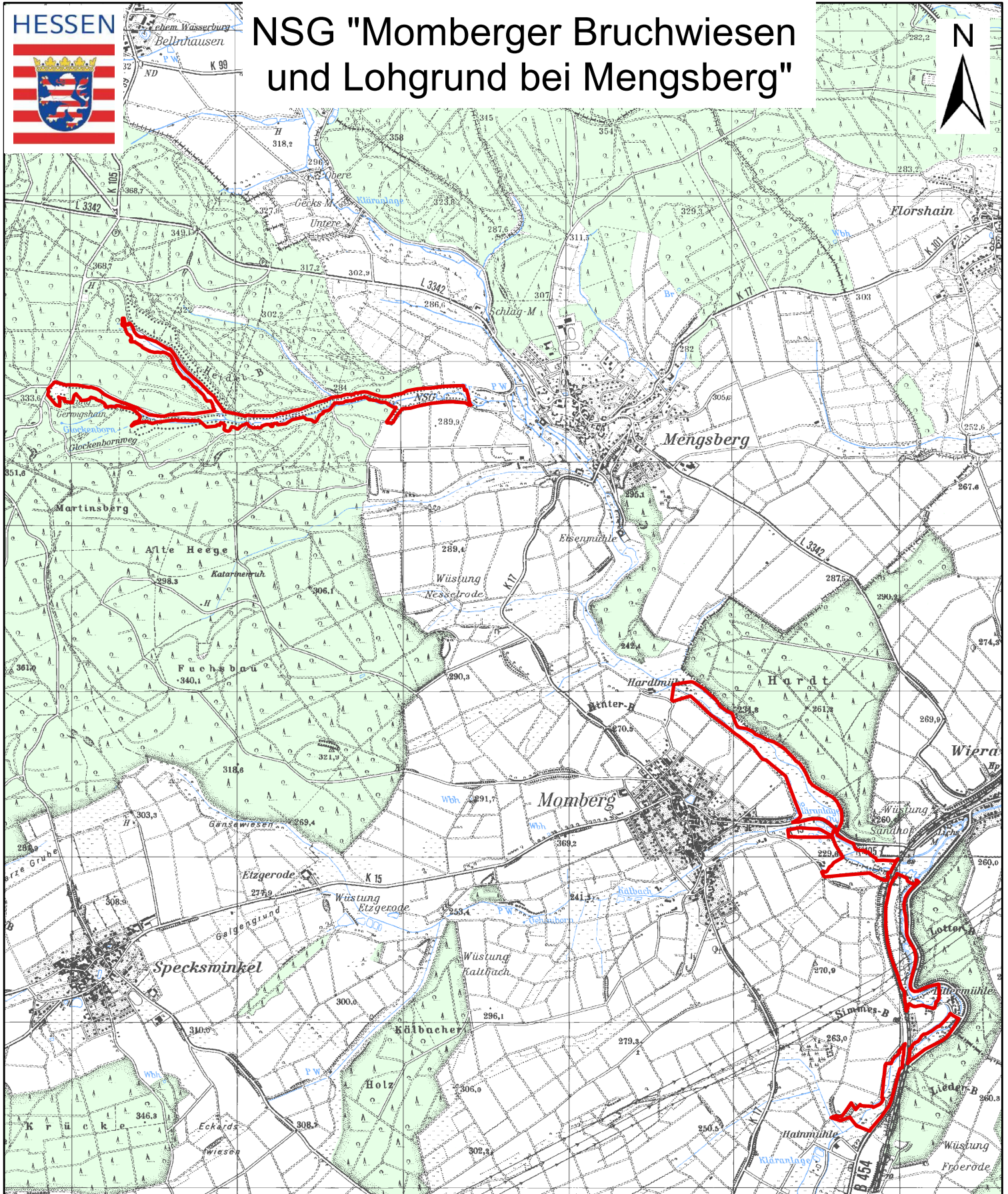
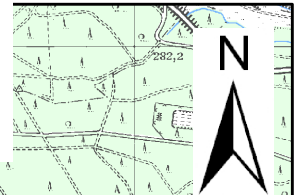





NSG "Momberger Bruchwiesen und Lohgrund bei Mengersberg"



Kartographie: Regierungspräsidium Gießen V 53.2

Kartengrundlage: Topographische Karte 1:25.000, Blätter 5020 und 5120 mit Genehmigung des Hessischen Landesamtes für Bodenmanagement und Geoinformation.

 Naturschutzgebiet (NSG)

