





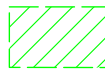




Legende zu den Kartenausschnitten des Regionalplans Mittelhessen 2010








Siedlungsstruktur

-  Vorranggebiet Siedlung Bestand * (5.2-1)
-  Vorranggebiet Siedlung Planung (5.2-3)
-  Vorranggebiet Industrie und Gewerbe Bestand * (5.3-1)
-  Vorranggebiet Industrie und Gewerbe Planung (5.3-2)
-  Vorranggebiet Bund (5.5-1)

Natur und Landschaft





-  Vorranggebiet für Natur und Landschaft (6.1.1-1)
-  Vorbehaltsgebiet für Natur und Landschaft (6.1.1-2)
-  Vorranggebiet Regionaler Grünzug (6.1.2-1)
-  Vorbehaltsgebiet für besondere Klimafunktionen (6.1.3-1)

Energieversorgung





-  Hochspannungsleitung einschl. Umspannanlage Bestand (7.2.4-1)
-  Umspannanlage Planung (7.2.4-1)
-  Vorranggebiet für Windenergienutzung Bestand (7.2.2-1)
-  Vorranggebiet für Windenergienutzung Bestand (7.2.2-1) bis 10 ha
-  Vorranggebiet für Windenergienutzung Planung (7.2.2-1)
-  Vorranggebiet für Windenergienutzung Planung (7.2.2-1) bis 10 ha
-  Rohrfernleitung Bestand (7.2.4-1)

* Stichtag: 1.1.2010
(6.3-6) Plansatz-Nr. gemäß Text



Wasserversorgung

-  Vorbehaltsgebiet für den Grundwasserschutz (6.1.4-12)
-  Trinkwassergewinnungsanlage Bestand (7.3-1)
-  Fernwasserleitung Bestand (7.3-1)
-  Fernwasserleitung Planung (7.3-1)


Hochwasserschutz

-  Vorranggebiet für den vorbeugenden Hochwasserschutz (6.1.4-6)
-  Vorbehaltsgebiet für den vorbeugenden Hochwasserschutz (6.1.4-8)
-  Rückhaltebecken Bestand (6.1.4-10)
-  Rückhaltebecken Planung (6.1.4-11)





Schienerverkehr

-  Fernverkehrsstrecke Bestand (7.1.1-1)
-  Regional- bzw. Nahverkehrsstrecke oder Güterverkehrsstrecke Bestand (7.1.1-1, 7.1.1-2, 7.1.1-5)
-  Trassensicherung stillgelegter Strecke (7.1.1-7)
-  Haltepunkt im Fernverkehr Bestand (7.1.1-1, 7.1.1-2)
-  Haltepunkt im Regional- bzw. Nahverkehr Bestand (7.1.1-1, 7.1.1-2)
-  Haltepunkt im Regional- bzw. Nahverkehr Planung (7.1.1-6)
-  Regionales Logistikzentrum Bestand (7.1.7-6)
-  Regionales Logistikzentrum Planung (7.1.7-6)






Luftverkehr

-  Landeplatz Bestand (7.1.5-2, 7.1.5-3)





Land- und Forstwirtschaft

-  Vorranggebiet für Landwirtschaft (6.3-1)
-  Vorbehaltsgebiet für Landwirtschaft (6.3-2)
-  Vorranggebiet für Forstwirtschaft (6.4-1)
-  Vorbehaltsgebiet für Forstwirtschaft (6.4-2)



Rohstoffsicherung

-  Vorbehaltsgebiet oberflächennaher Lagerstätten (6.5-1)
-  Vorbehaltsgebiet oberflächennaher Lagerstätten bis 10 ha (6.5-1)
-  Vorranggebiet für den Abbau oberflächennaher Lagerstätten Bestand (6.5-3)
-  Vorranggebiet für den Abbau oberflächennaher Lagerstätten Bestand/ Plg. bis 10 ha (6.5-3)
-  Vorranggebiet für den Abbau oberflächennaher Lagerstätten Planung (6.5-3)

Straßenverkehr

-  Bundesfernstraße mindestens vierstreifig Bestand (7.1.3-1)
-  Bundesfernstraße mindestens vierstreifig Planung (7.1.3-3)
-  Bundesfernstraße zwei- oder dreistreifig Bestand (7.1.3-1)
-  Bundesfernstraße zwei- oder dreistreifig Planung (7.1.3-3)
-  Sonstige regional bedeutsame Straße Bestand (7.1.3-1)
-  Sonstige regional bedeutsame Straße Planung (7.1.3-3)
-  Anschlussstelle Bestand (7.1.3-1)
-  Anschlussstelle Planung (7.1.3-3)

Abfall- und Abwasserentsorgung

-  Abfallentsorgungsanlage Bestand (7.5-1)
-  Kläranlage Bestand (7.4-1)