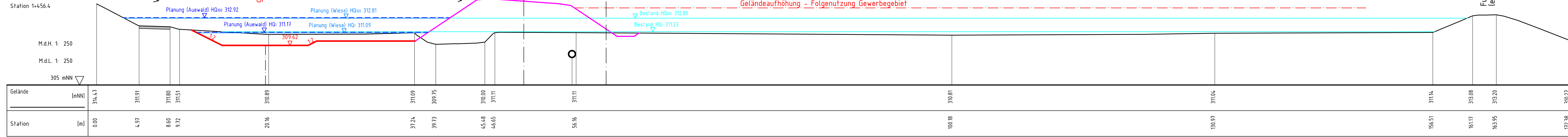
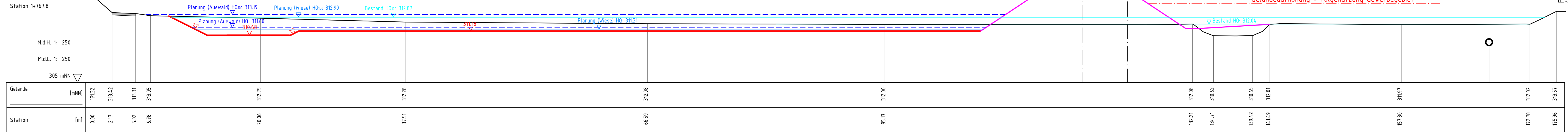


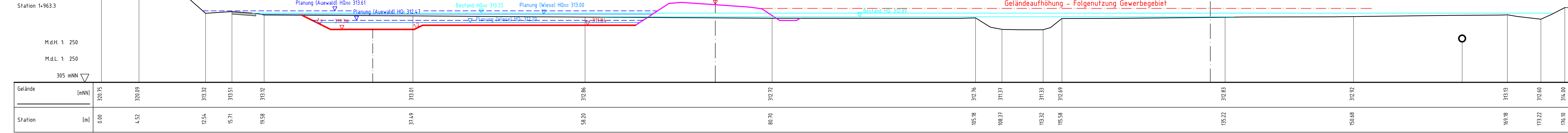
### Profil 1



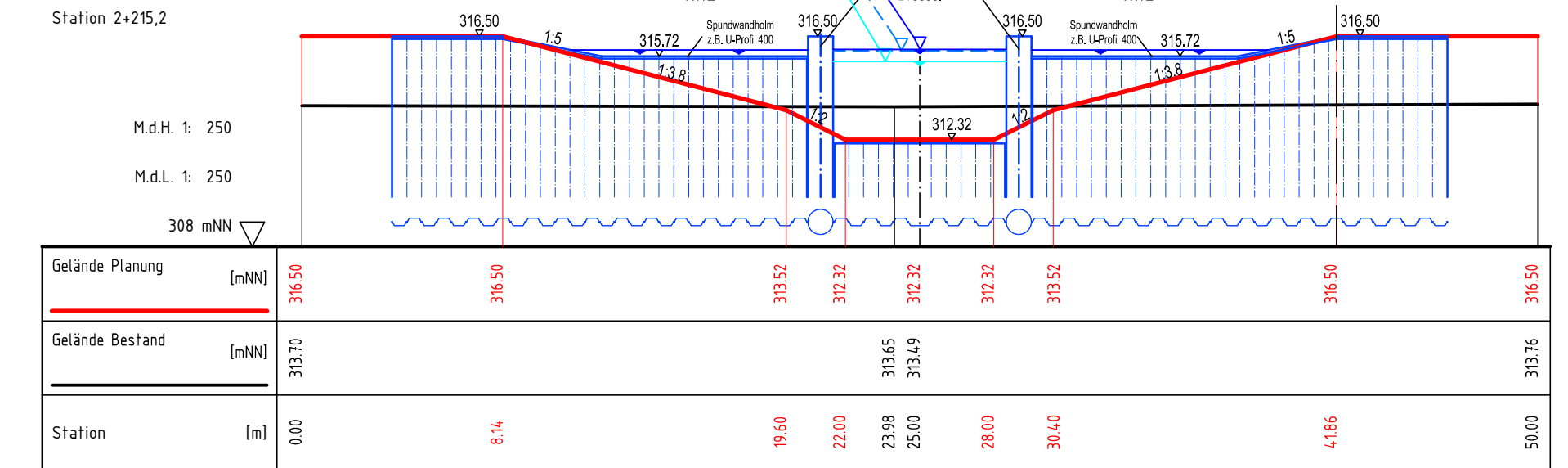
### Profil 2



### Profil 3



### Profil 4



- Planung
- Wasserspiegel Bestand
- Wasserspiegel Planung Wiese
- Wasserspiegel Planung Auewald

Nr.	Art der Änderung	Datum	Name
1	Berechnungsergebnisse aktualisiert	25.06.15	Sr.

**Entwurfsbearbeitung:**  
**HUP WASSERBAU - SEIT 1963.**  
 Prof. Dr.-Ing. W. Hartung + Partner  
 Ingenieurgesellschaft für Wasserbau mbH  
 Schillerstraße 32 • 30159 Hannover  
 Tel. 0511 123749-10 • Fax 0511 123749-99  
 mail@hup-wasserbau.de

Datum: 28.05.15  
 Zeichen: Bl.  
 bearbeitet: 28.05.15  
 gezeichnet: 28.05.15  
 Kn.

gez.: *M. Bleck*  
 Dr.-Ing. Bleck

Hessen Mobil  
 Straßen- und Verkehrsmanagement

HESSEN

Unterlage Nr.: 18.2  
 Blatt Nr.: 3  
 Hessen ID: 13799

**B 253 OU Breidenbach**  
 Wasserbautechnischer Teil

Straße: B 253  
 Beginn: zw. NK 5116/105 u. NK 5116/103 km 4,055  
 Ende: zw. NK 5116/129 u. NK 5116/130 km 0,718

Talprofile 1 + 2  
 Maßstab: 1:250

Aufgestellt: Marburg, den 28.09.2015  
 Hessen Mobil  
 - Dezernat Westhessen -  
 gez. i. A. T. Müller (Projektingenieur)

Geprüft: Marburg, den 28.09.2015  
 Hessen Mobil  
 - Dezernat Westhessen -  
 gez. i. A. B. Schneider (Teamleiter)

Genehmigt: Marburg, den 28.09.2015  
 Hessen Mobil  
 - Dezernat Westhessen -  
 gez. i. A. Dr. L. Fischer (Dezernent Westhessen)

J:\01253aav\Zeichnen\01\_Vorplanung\20150625-01253-10\_07-004\_Talquerprofile.dwg

- Planung
- Wasserspiegel Bestand
- Wasserspiegel Planung Wiese
- Wasserspiegel Planung Auewald

Nr.	Art der Änderung	Datum	Name
1	Berechnungsergebnisse aktualisiert	25.06.15	Sr.

**Entwurfsbearbeitung:**  
**HUP WASSERBAU - SEIT 1963.**  
 Prof. Dr.-Ing. W. Hartung + Partner  
 Ingenieurgesellschaft für Wasserbau mbH  
 Schillerstraße 32 • 30159 Hannover  
 Tel. 0511 123749-10 • Fax 0511 123749-99  
 mail@hup-wasserbau.de

Datum: 28.05.15  
 Zeichen: Bl.  
 bearbeitet: 28.05.15  
 gezeichnet: 28.05.15  
 Kn.

gez.: *M. Bleck*  
 Dr.-Ing. Bleck

Hessen Mobil  
 Straßen- und Verkehrsmanagement

HESSEN

Unterlage Nr.: 18.2  
 Blatt Nr.: 4  
 Hessen ID: 13799

**B 253 OU Breidenbach**  
 Wasserbautechnischer Teil

Straße: B 253  
 Beginn: zw. NK 5116/105 u. NK 5116/103 km 4,055  
 Ende: zw. NK 5116/129 u. NK 5116/130 km 0,718

Talprofile 3 + 4  
 Maßstab: 1:250

Aufgestellt: Marburg, den 28.09.2015  
 Hessen Mobil  
 - Dezernat Westhessen -  
 gez. i. A. T. Müller (Projektingenieur)

Geprüft: Marburg, den 28.09.2015  
 Hessen Mobil  
 - Dezernat Westhessen -  
 gez. i. A. B. Schneider (Teamleiter)

Genehmigt: Marburg, den 28.09.2015  
 Hessen Mobil  
 - Dezernat Westhessen -  
 gez. i. A. Dr. L. Fischer (Dezernent Westhessen)

J:\01253aav\Zeichnen\01\_Vorplanung\20150625-01253-10\_07-004\_Talquerprofile.dwg