

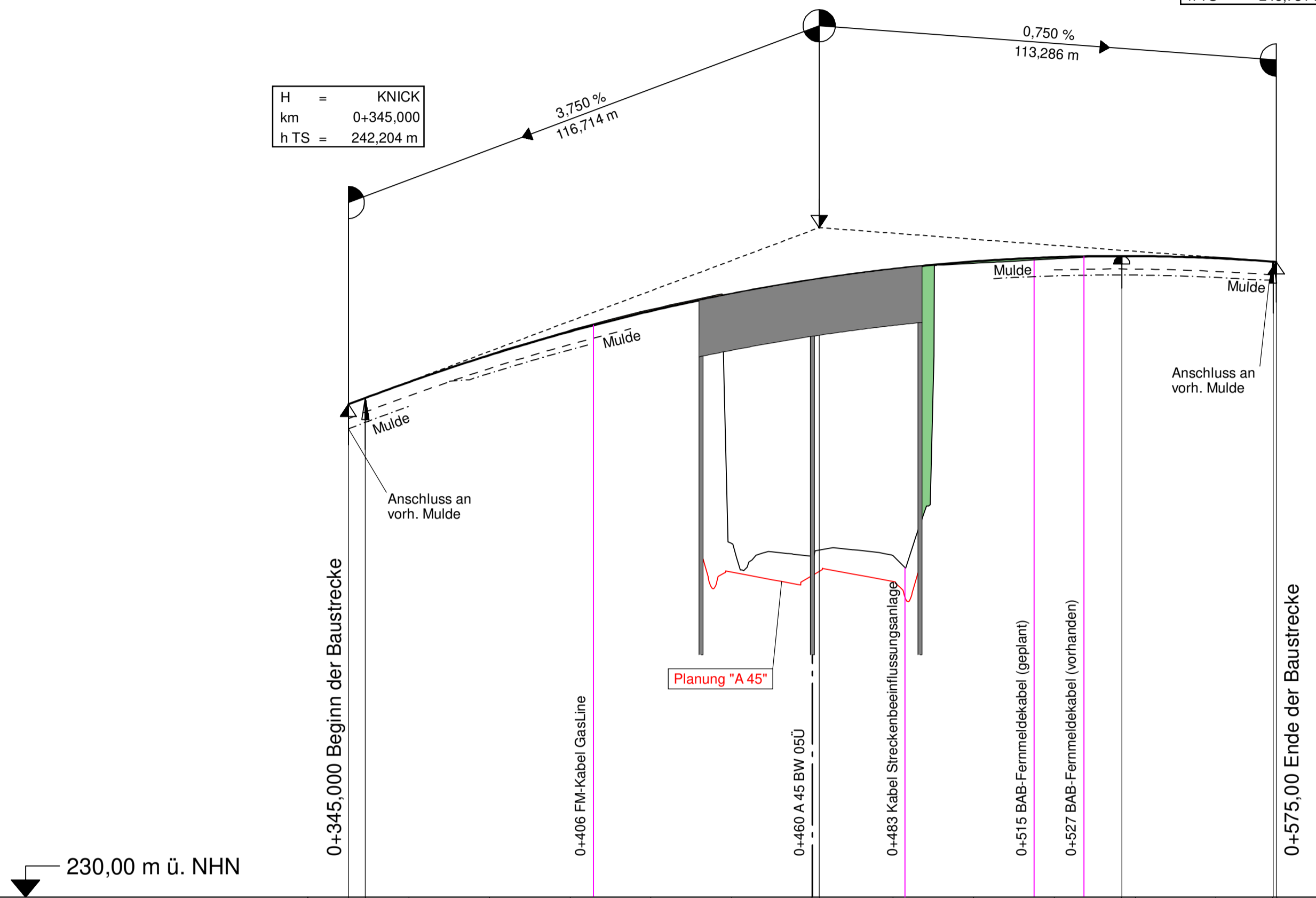
Bauwerk 05Ü
 Brücke im Zuge der L 3130
 über die A 45
 ASB Nr. 5418528

Bau-km 3+718,406
 KrW 59,382 gon LW = 42,80 m
 KH 1,40 m LH ≥ 4,70 m
 NBr = 13,30 m

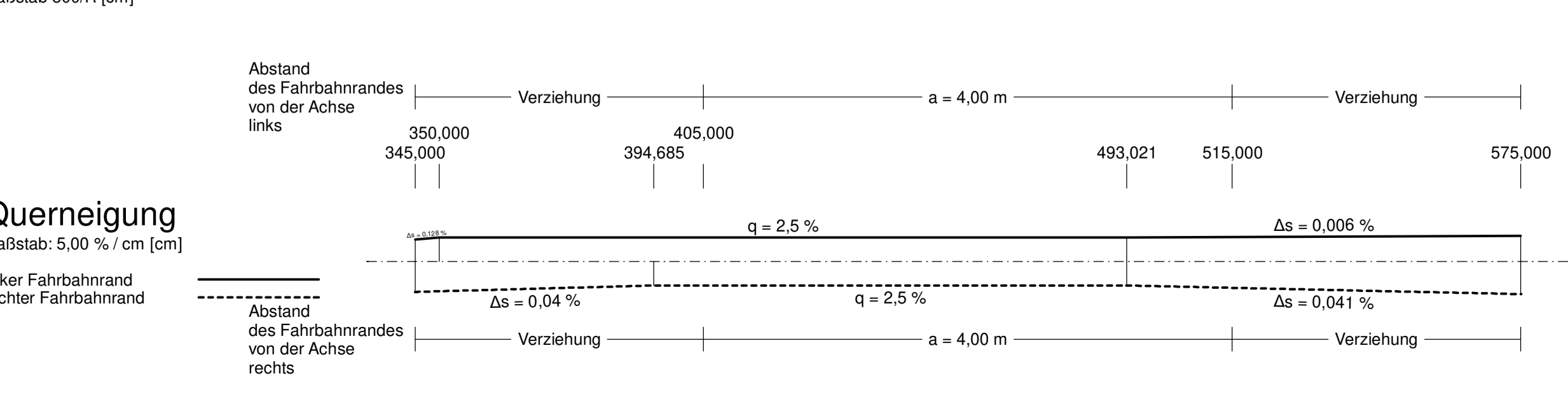
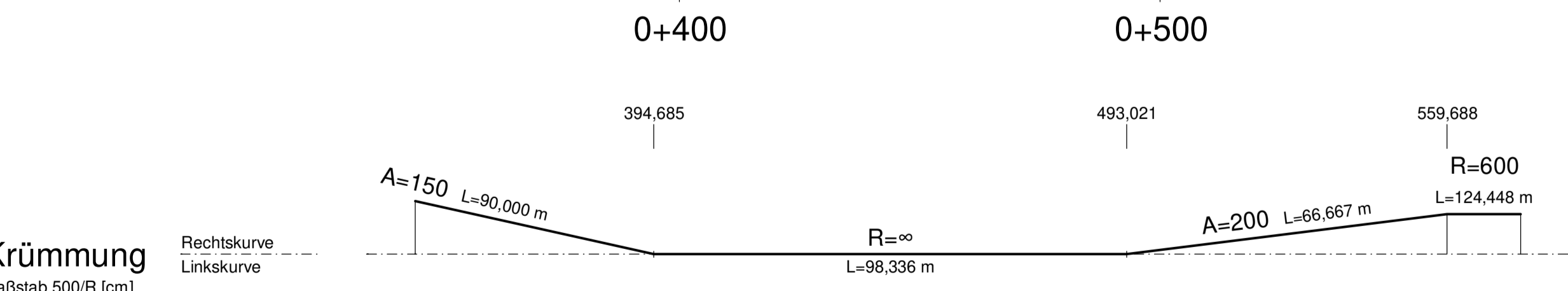
H = 5000,000 m
 T = 112,500 m
 f = -1,266 m
 km 0+461,714
 h TS = 246,581 m

H = KNICK
 km 0+575,000
 h TS = 245,731 m

H = KNICK
 km 0+345,000
 h TS = 242,204 m



Gradientenhöhe	242,20	242,36	242,75	243,42	244,01	244,52	244,94	245,29	245,32	245,56	245,74	245,85	245,88	245,88	245,82	245,74	245,73
Station Gradiente	345,00	349,21	360,00	380,00	400,00	420,00	440,00	460,00	461,71	480,00	500,00	520,00	536,71	540,00	560,00	574,21	575,00
Geländehöhe	242,20	242,75	243,43	244,04	244,56	238,76	238,44	238,45	245,70	245,81	245,86	245,84	245,84	245,73	245,73	245,73	245,73
Station Gelände	345,00	360,00	380,00	400,00	420,00	440,00	460,00	480,00	500,00	520,00	540,00	560,00	575,00	575,00	575,00	575,00	575,00



Zeichenerklärung

Gradientenhighpunkt
 Gradiententiefpunkt
 Ausrundungsbeginn Wanne / Ausrundungsende Kuppe
 Rohrleitung mit Angabe der Dimension, des Materials und der Längsneigung
 Damm
 Einschnitt
 Graben/Mulde links
 Graben/Mulde rechts
 Schacht links
 Schacht mitte
 Schacht rechts
 Schacht mitte u. rechts

Neigungsbrechpunkt mit Angabe von:
 Ausrundungshalbmesser
 Tangentenlänge
 Stichhöhe
 Bau-km
 Höhe Tangentenschnittpunkt

H = 20000 m
 T = 362,155 m
 f = 4,372 m
 km 0+601,335
 h TS = 415,868 m

Längsneigung und Abstand zum nächsten Neigungsbrechpunkt
 -2,0% / 432,50 m
 1,821% / 789,22 m

links: DN 300 SB 1,2%
 rechts: DN 300 SB 1,2%
 mitte: DN 300 SB 1,2%

Entwurfsbearbeitung:

EIBS Entwurfs- und Ingenieurbüro Straßenwesen GmbH
 Bernhardstraße 92, 01187 Dresden, Tel. (0351) 46610

Dresden, den 22.07.2021

bearbeitet:	07/2021 Weigand
gezeichnet:	07/2021 Knorr
geprüft:	07/2021 Müller

Die Autobahn
 Niederlassung Westfalen Außenstelle
 Dillenburg
 Hauptstraße 106-108, 35683 Dillenburg

Projekt-Nr. **A - 12316**

FESTSTELLUNGSENTWURF

Die Autobahn GmbH des Bundes			Unterlage / Blatt-Nr.: 6.4 / 1
Straße	von NK / Abschnitt	nach NK / Abschnitt	Höhenplan ÜF L 3130 (BW 05Ü)
A 45	5417040	5518039	
PROJIS-Nr.:	06910092 10		Maßstab: 1 : 1000/100
6-streifiger Ausbau A 45 von nördlich der Talbrücke Langgöns bis zum Gambacher Kreuz inkl. Ersatzneubau TB Langgöns ges. Bau-km 3+400 - 8+100			
Aufgestellt: 20.05.2022 Die Leitung der Niederlassung Westfalen, Außenstelle Dillenburg i. A. gez. Reichwein			
(Eugen Reichwein)			