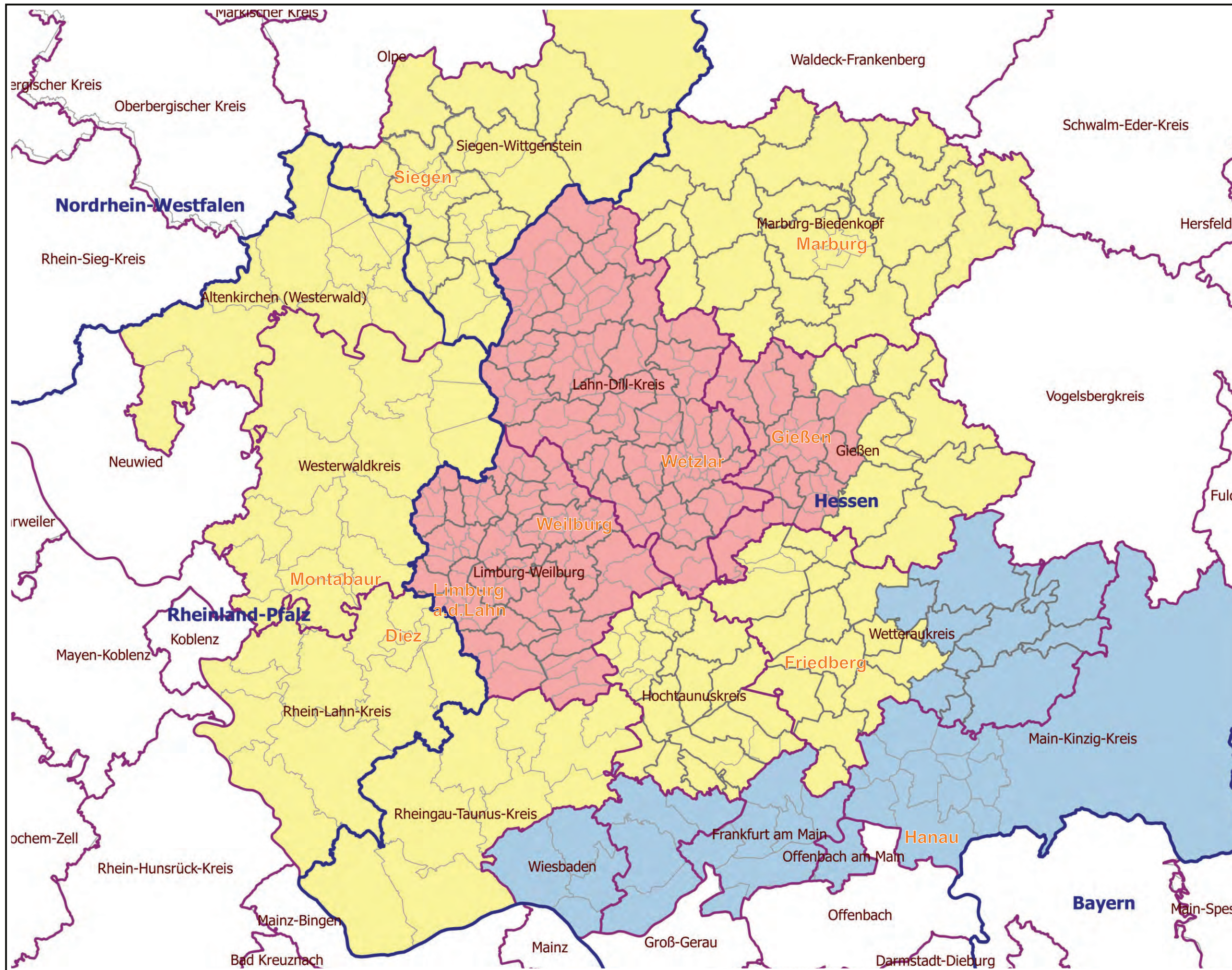


## **Anhang A-1:**

Bilder





# Verkehrszelleneinteilung

**Legende**

- Untersuchungsgebiet
- Erweitertes Untersuchungsgebiet
- Rhein-Main-Gebiet (Nachfrage aus Hessenmod.)
- Umland
- Zellengrenze
- Gemeindegrenze
- Kreisgrenze
- Landesgrenze

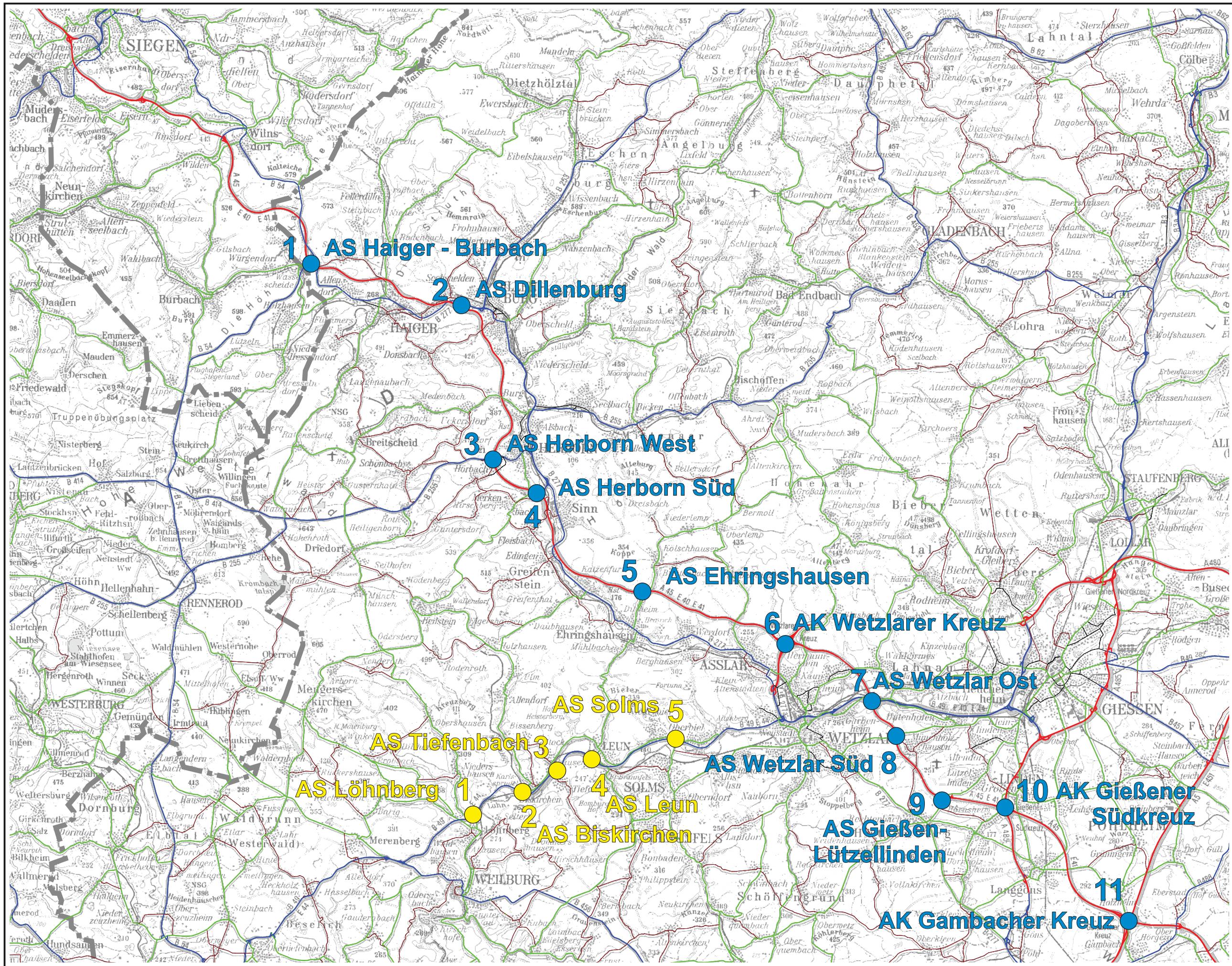
**Aktualisierung der Verkehrsuntersuchung A 45 / B 49**

**Ingenieurgruppe**  
 GmbH & Co. KG  
 Oppenhoffallee 171  
 D-52066 Aachen

Bearbeiter <b>STO</b>	Datum <b>04.01.2018</b>
--------------------------	----------------------------

**Bild 1**





# Straßennetz im Untersuchungsgebiet und Knotenübersicht

- Legende**
- Autobahn
  - Bundesstraße
  - Landesstraße
  - Kreisstraße
  - Betrachtete Knoten A 45
  - Betrachtete Knoten B 49

**Aktualisierung der Verkehrsuntersuchung A 45 / B 49**

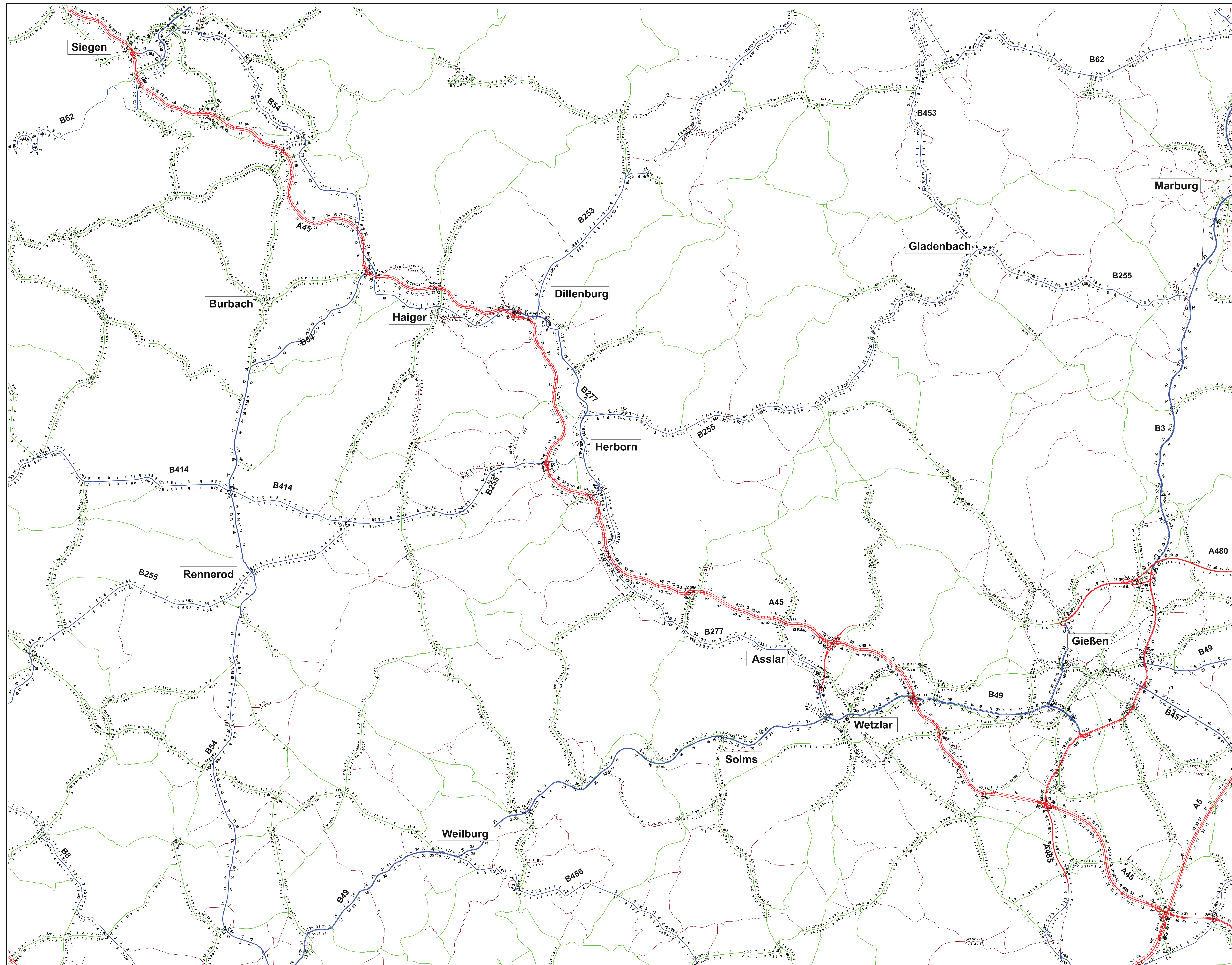
Ingenieurgruppe **iwv** GmbH & Co. KG  
 Oppenhoffallee 171  
 D-52066 Aachen

STO 04.01.2018









# SV-Belastungen Analysefall A0 2015

[100 Lkw/ 24h] (DTV<sub>W5</sub>)

## Legende

- Autobahn
- Bundesstraße
- Landesstraße
- Kreisstraße
- Hauptverkehrsstraße

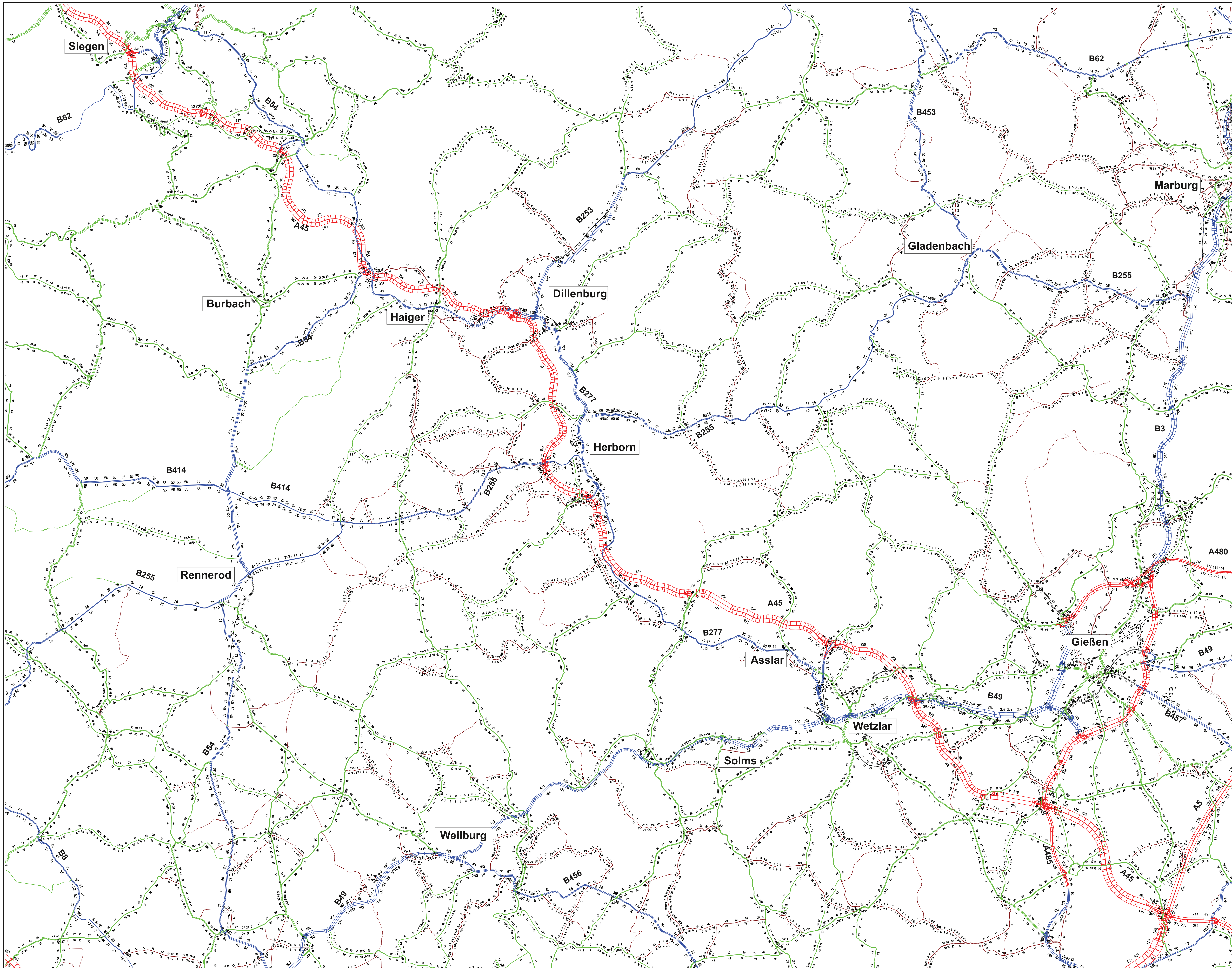
**Aktualisierung der  
Verkehrsuntersuchung  
A 45 / B 49**

**Ingenieurgruppe**    
 GmbH & Co. KG  
 Oppenhoffallee 171  
 D – 52066 Aachen

Bearbeiter	Datum
<b>STO</b>	<b>25.10.2017</b>

**Bild 3-2**





# Kfz-Belastungen Prognosefall P0-1 2030

[100 Kfz / 24h] (DTV<sub>W5</sub>)

## Legende

- Autobahn
- Bundesstraße
- Landesstraße
- Kreisstraße
- Hauptverkehrsstraße

Der Prognosefall P0-1 enthält alle nach den Ausbauplänen des Bundes und des Landes Hessen bis zum Prognosehorizont 2030 als realisiert unterstellten Maßnahmen, jedoch ohne den vierstreifigen Ausbau der B 49 in den Abschnitten 7, 8 und 10 sowie ohne den sechsstreifigen Ausbau der A 45.

## Aktualisierung der Verkehrsuntersuchung A 45 / B 49

Ingenieurgruppe  
**iwv** GmbH & Co. KG  
Oppenhoffallee 171  
D – 52066 Aachen



Bearbeiter <b>STO</b>	Datum <b>25.10.2017</b>
--------------------------	----------------------------