

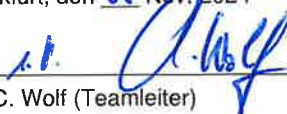



**Gießen, Lahnstraße und DB-Strecke 3702 – Engstellenbeseitigung
mit dem Bau eines zweiten Gehweges, Radfahranlage und
Erneuerung / Verbreiterung der Eisenbahnüberführung**

von Bau km 0 - 0,26 bis Bau km 0 + 081
Nächster Ort: Gießen
Ausbaulänge: 0,107 km

FESTSTELLUNGSENTWURF

- Grunderwerbsverzeichnis -

c			
b			
a			
Nr.	Art der Änderung	Datum	Zeichen

<p>DB InfraGO: Frankfurt, den <u>05</u> Nov. 2024</p> <p> i.V. C. Wolf (Teamleiter)</p>	
<p>Aufgestellt (Tiefbauamt Brückenbau): Gießen, den <u>6</u> Nov. 2024</p> <p> i.A. M. Keller (Sachgebietsleiter)</p>	<p>Geprüft (Tiefbauamt -66-): Gießen, den <u>6</u> Nov. 2024</p> <p> i.A. R. Pelich (stellv. Amtsleiter)</p>
<p>Aufgestellt (Verfahrensträger): Magistrat der Stadt Gießen, den <u>8</u> Nov. 2024 DEZERNAT -II-</p> <p> i.A. A. Wright (Bürgermeister)</p>	

Grunderwerbsverzeichnis für das Straßenbauvorhaben Gießen Lahnstraße										zu Unterlage / Blatt-Nr.: 10.1		
										Datum: 29.08.2024		
Ifd. Nr.	Bau- km	Eigentümer: Name, Vorname Straße Wohnort	Grundbuch von		Gemarkung		Nutzungs- art	Größe des Flurstü- ckes m ²	Zu erwerbende Fläche m ²	Vorüberg. in Anspr. z. n. Fläche m ²	Dauernd zu belastende Fläche m ²	Bemerkungen
			Blatt	Ifd. Nr.	Flur	Flurstück						
1	2	3	4		5		6	7	8	9	10	11
1.01.1		Stadt Gießen Berliner Platz 1 35390 Gießen	Gießen 1803	370	Klein-Linden 3	303/6	S	642		527		Bauzeitlich: Baustellen- einrichtungsfläche
1.02.1		Stadt Gießen Berliner Platz 1 35390 Gießen	Gießen 1803	295	Klein-Linden 3	27/6	U	704		413		Bauzeitlich: Baustellen- einrichtungsfläche
1.03.1		Bundesrepublik Deutschland Bundesstraßenverwaltung Vogelsbergstr. 51 63679 Schotten	Gießen 1994	534	Klein-Linden 3	86/68	S	111.784		886		Bauzeitlich: Baustellen- einrichtungsfläche
1.04.1		Stadt Gießen Berliner Platz 1 35390 Gießen	Gießen 1803	396	Klein-Linden 3	302/6	W	740		106		Bauzeitlich: Baufeld
1.05.1		Stadt Gießen Berliner Platz 1 35390 Gießen	Gießen 1803	294	Klein-Linden 3	30/9	Gh	313		240		Bauzeitlich: Baufeld
1.06.1		DB Netz AG Adam-Riese-Straße 11-13 60327 Frankfurt am Main	Gießen 23840	103	Gießen 8	211/11	Bgl	89.926		1.965		Bauzeitlich: Baufeld
1.07.1		Stadt Gießen Berliner Platz 1 35390 Gießen	Gießen 1803	333	Klein-Linden 3	302/5	S	544		544		Bauzeitlich: Baufeld

Grunderwerbsverzeichnis
für das Straßenbauvorhaben
Gießen Lahnstraße

zu Unterlage / Blatt-Nr.: 10.1

Datum: 29.08.2024

Ifd. Nr.	Bau- km	Eigentümer: Name, Vorname Straße Wohnort	Grundbuch von		Gemarkung		Nutzungs- art	Größe des Flurstü- ckes m ²	Zu erwerbende Fläche m ²	Vorüberg. in Anspr. z. n. Fläche m ²	Dauernd zu belastende Fläche m ²	Bemerkungen
			Blatt	Ifd. Nr.	Flur	Flurstück						
1	2	3	4		5		6	7	8	9	10	11
1.08.1		Stadt Gießen Berliner Platz 1 35390 Gießen	Gießen 9508	252	Gießen 8	160/1	S	11.292		1.233		Bauzeitlich: Baufeld
1.09.1		Stadt Gießen Berliner Platz 1 35390 Gießen	Gießen 9508	267	Gießen 8	198/1	Gr	1.207		195		Bauzeitlich: Baufeld
1.10.1		Stadt Gießen Berliner Platz 1 35390 Gießen	Gießen 1803	367	Klein-Linden 3	30/11	Gr	474		474		Bauzeitlich: Baufeld
1.11.1		DB Netz AG Adam-Riese-Straße 11-13 60327 Frankfurt am Main	Gießen 3819	19	Klein-Linden 4	137/2	Bgl	26.545		1.152		Bauzeitlich: Baustellen- einrichtungsfläche
1.12.1		Stadt Gießen Berliner Platz 1 35390 Gießen	Gießen 1804	282	Klein-Linden 4	646/4	S	107		107		Bauzeitlich: Baustellen- einrichtungsfläche
1.13.1		Bundesrepublik Deutschland Bundesstraßenverwaltung Vogelsbergstr. 51 63679 Schotten	Gießen 1994	515	Klein-Linden 4	199/6	P	1.313		1.313		Bauzeitlich: Baustellen- einrichtungsfläche
1.14.1		DB Netz AG Adam-Riese-Straße 11-13 60327 Frankfurt am Main	Gießen 3819	a012	Klein-Linden 4	619/1	Bgl	28.459		841		Bauzeitlich: Baufeld

Grunderwerbsverzeichnis für das Straßenbauvorhaben Gießen Lahnstraße										zu Unterlage / Blatt-Nr.: 10.1		
										Datum: 29.08.2024		
Ifd. Nr.	Bau- km	Eigentümer: Name, Vorname Straße Wohnort	Grundbuch von		Gemarkung		Nutz- ungs- art	Größe des Flurstü- ckes m ²	Zu erwerbende Fläche m ²	Vorüberg. in Anspr. z. n. Fläche m ²	Dauernd zu belastende Fläche m ²	Bemerkungen
			Blatt	Ifd. Nr.	Flur	Flurstück						
1	2	3	4		5		6	7	8	9	10	11
1.15.1		Stadt Gießen Berliner Platz 1 35390 Gießen	Gießen		Klein-Linden		Weg	270		10		Bauzeitlich: Zufahrt
			1803	289	3	27/4						

Abkürzungen für Nutzungsarten gemäß Planfeststellungsrichtlinien

A = Ackerland	Gh = Gehölz	Pl = Straße
Abl = Abbauland	Gr = Grünland	S = Straße
Agl = Ausstellungsgelände	GrA = Grünland-Acker	Spo = Sportfläche
Agr = Acker-Grünland	H = Wald	Str = Streuwiese
Anl = Grünanlage	Hal = Halde	TP = Marksteinschutzfläche
Bgl = Bahngelände	Hei = Heide	U = Unland
Bpl = Bauplatz	Hf = Hof- und Gebäudefläche	Üb = Übungsgelände
Btr = Betriebsgelände	Hpf = Hopfenpflanzung	UF = Unkultivierte Fläche
D = Deich (Damm)	Hu = Hutung	W = Wiese
Fhf = Friedhof	Lpl = Lagerplatz	Wa = Wasserfläche
Fpl = Flugplatz	Mo = Moor	Wg = Weingarten
G = Gartenland	P = Parkplatz	