



PLANZEICHEN UND FESTSETZUNGEN

Table with 2 columns: PLANZEICHEN and FESTSETZUNGEN. It lists various symbols and their corresponding meanings for boundaries, zoning, and land use.

Dieser Plan gehört zum Schreiben vom 18. Okt. 1991

Zur vervielfältigung freigegeben Nur für den Eigenbedarf

Amplifiziert Dia. Nr. 18. Okt. 1991 Kalkwerk Ubbaglauweg



Der gesamte Geltungsbereich befindet sich in der Schutzzone III B des rechtskräftig ausgewiesenen Wasserschutzgebietes für die Tiefbrunnen in der Diezsteiner Au. Die Festsetzungen der Rechtsverordnung vom 16.12.1974 AZ. 406-61-5-171/73 sind zwingend einzuhalten.

DIEZ / LAHN BEBAUUNGSPLAN <KALKWERK> 2 DECKBLATT Anlage 5.4

Dieser Bebauungsplan besteht aus einem zeichnerischen und einem textlichen Teil (Gestaltungsvorschriften und Begründung) M. 1:1000...

Walter Neuhäusser Architekt BDA DWB Alte Receptur - 6252 Diez/Lahn - Tel. 06432/5137

Beschluß zur Aufstellung des Bebauungsplanes einschließlich Begründung und Gestaltungsvorschriften gemäß § 2 BauGB vom 23.2.91 durch den Stadtrat der Stadt Diez/Lahn

Nach Beteiligung der Träger öffentlicher Belange offengelegt in der Zeit vom 20.7.91 bis 20.8.91

Als Satzung gemäß § 10 BauGB von dem Stadtrat am 7.3.95 u. 10.10.98 Begründung und Gestaltungsvorschriften beschlossen

Das Genehmigungsverfahren der Kreisverwaltung vom 27.06.1995 gem. § 12 BauGB ortsüblich bekannt gemacht worden mit dem Hinweis, daß der Bebauungsplan zu Jedermanns Einsicht bereitgehalten wird.

Mit dieser Bekanntmachung wurde der Bebauungsplan rechtsverbindlich bekannt gemacht

Die Übereinstimmung der dargestellten Grenzen sowie der Flurstücks- und Parzellennummern mit dem Liegenschaftskataster wird bescheinigt.

Katasteramt Diez


Änderungsvermerk Dieser Bebauungsplan wurde lt. Beschluß der Stadtverordnetenversammlung in folgenden Punkten geändert.

Beschluß vom: Änderungen Inhalt Datum

Genehmigt mit Bedingungen... 28. JUNI 1995 Im Auftrage: St. Rustmeier (Dr. Rustmeier) Oberbaurat

Zur vervielfältigung freigegeben Nur für den Eigenbedarf

Amplifiziert Dia. Nr. 18. Okt. 1991 Kalkwerk Ubbaglauweg



Ausfertigung der Bebauungsplansatzung Diez, den 17.06.1992 In Vertretung (Ziegner) 1. Beigeordneter

Die Zustimmung/Genehmigung dieses Bebauungsplanes sowie Ort und Zeit seiner öffentlichen Auslegung nach § 12 BauGB sind am 24.06.1992 ortsüblich bekannt gemacht worden. Diez, den 24.06.1992 In Vertretung (Ziegner) 1. Beigeordneter

1: 1000 Hergeleitet im Jahre 1992 Katasteramt Diez Vervielfältigung nicht gestattet

1: 1000 Hergeleitet im Jahre 1992 Katasteramt Diez Vervielfältigung nicht gestattet

3282 A

Zur vervielfältigung freigegeben Nur für den Eigenbedarf

Small text at the bottom of the page, including copyright and printing information.