

WASSERBILANZ MITTELHESSEN 2025

HESSEN
Regierungspräsidium
Gießen

Regierungspräsidium Gießen | Gießen, 23.11.2026

WASSERBILANZ MITTELHESSEN 2025

Einführung und Hinweise

Die Obere Wasserbehörde beim Regierungspräsidium Gießen veröffentlicht jährlich die Wasserbilanz Mittelhessen. Diese stellt eine umfassende Auswertung der verfügbaren Daten zur Versorgung und Nutzung von Trink- und Brauchwasser in den fünf mittelhessischen Landkreisen Gießen, Lahn-Dill, Limburg-Weilburg, Marburg-Biedenkopf sowie Vogelsbergkreis dar. Die Analyse erfolgt dabei grundsätzlich auf Ebene der einzelnen Städte und Gemeinden.

In der Wasserbilanz Mittelhessen werden die kommunalen Daten zusammengeführt, um Auswertungen auf Kreis- und Regierungsbezirksebene zu ermöglichen. Durch die jährliche Auswertung lassen sich zudem zeitliche Entwicklungen bei der Wassergewinnung und dem Wasserverbrauch abbilden.

Das Regierungspräsidium Gießen erhebt die Daten zur Wasserbereitstellung und zum Wasserverbrauch nicht selbst, sondern erfragt diese bei den zuständigen Städten, Gemeinden sowie Versorgungsunternehmen und Versorgerverbänden mittels eines digitalen Meldeportals. Dieses digitale Erhebungsverfahren wurde für die hier vorliegende Wasserbilanz 2025 erstmalig genutzt. Es ermöglicht eine detailliertere Betrachtung der Wasserentnahmen und Wasserverhältnisse bei den einzelnen Wasserversorgern. Dabei ist zu beachten, dass die Übermittlung der Wasserbilanzdaten durch die Kommunen und Versorger freiwillig erfolgt. Abgesehen von den jährlichen Fördermengen, für die eine Meldepflicht besteht, gibt es keine gesetzliche Grundlage, die das Regierungspräsidium Gießen dazu berechtigen würde, die Wasserbilanzdaten von den Versorgern einzufordern.

Die Qualität der jährlich erstellten Wasserbilanz hängt somit maßgeblich von der Vollständigkeit und Güte der gelieferten Daten ab. Werden im Rahmen der Datenaggregation Unstimmigkeiten festgestellt, werden entsprechende Nachforschungen durchgeführt. Einzelne Datenlücken müssen jedoch gegebenenfalls akzeptiert werden.

WASSERBILANZ MITTELHESSEN 2025

Einführung und Hinweise

Häufig erreichen uns Anfragen zur Aussagekraft und der korrekten Interpretation der Wasserbilanz Mittelhessen. Hierzu geben wir vorab die folgenden Hinweise:

- In vielen Kommunen erfolgt keine getrennte Erfassung und Abrechnung von Wasserverkäufen an Industrie- bzw. Gewerbebetriebe. In diesen Fällen kann keine separate Ausweisung dieser Verbrauchskategorien erfolgen. Da diese Wassermengen dem allgemeinen Verbrauch zugeordnet werden, führt dies rechnerisch zu einem Anstieg der Pro-Kopf-Verbräuche.

- Verbräuche des Kleingewerbes (wie Gastronomiebetriebe, Beherbergungsbetriebe, Einzelhandel, Handwerksbetriebe etc.) sowie von öffentlichen Einrichtungen (Schulen, Universitäten, Verwaltung, Kliniken etc.) werden grundsätzlich nicht separat erfasst und dem allgemeinen Wasserverbrauch zugeschlagen. Städte mit hoher Kleingewerbsdichte weisen daher oftmals rechnerisch höhere Pro-Kopf-Verbräuche auf.

- Das Regierungspräsidium Gießen unternimmt lediglich eine statistische Auswertung der Daten. Pauschale Einschätzungen zu den Ursachen gestiegener oder gesunkener Verbräuche oder Verluste können nicht abgegeben werden, sondern müssen immer im Einzelfall ergründet werden.

- Auch im Falle von Eigenbedarfen oder Quellschüttungen können oftmals seitens der Kommunen keine Angaben gemacht oder nur Schätzwerte angegeben werden.

- Zur Beurteilung der Wasserverluste müssen diese mit der Länge des Leitungsnetzes in Relation gesetzt werden. So haben Kommunen mit großen Trinkwassernetzen absolut gesehen höhere Verluste, als Kommunen mit kleinen Leitungsnetzen. Entscheidend für kommunenübergreifende Vergleiche sind daher immer die spezifischen Rohrnetzverluste je Kilometer Trinkwasserleitung. Im Falle von Kommunen, deren Wasserversorgung vollständig durch einen Verband erfolgt und deren Ortsnetz auch durch den Verband betrieben wird, bestehen bei den Angaben zu Rohrnetzverlusten teilweise gewisse Unsicherheiten. Die angegebenen Werte sind in diesen Fällen als Näherungen zu verstehen.
  Sofern keine Angaben zu Eigenbedarfen und Quellüberläufen gemacht werden, erhöht dies i. d. R. rechnerisch die ausgewiesenen Rohrnetzverluste, da diese Fehlmengen als Rohrnetzverlust verbucht werden. Zudem können in den Rohrnetzverlusten auch scheinbare Verluste enthalten sein. Diese werden z. B. durch Messungenauigkeiten der Wasserzähler hervorgerufen oder entstehen durch die legale (z. B. zu Löschzwecken) oder illegale (Wasserdiebstahl) Trinkwasserentnahme aus Hydranten.

WASSERBILANZ MITTELHESSEN 2025

Einführung und Hinweise

Sind in der Bilanz **Nulleintragungen** vorhanden, so können die von der folgenden Tabelle aufgeführten Gründe ursächlich sein:

	Tabellenblätter Kommunen
Eigenförderung (EF)	Die betreffende Kommune wird komplett fremdversorgt, i. d. R. durch Verbände.
Verkaufte Menge an Gewerbe/Industrie	Es wurden keine Angaben gemacht / es erfolgt keine getrennte Erfassung.
Rohrnetzverluste	Es wurden keine Angaben gemacht.
Eigenbedarf Kommune	Es wurden keine Angaben gemacht.
Eigenbedarf Wasserwerk	Bei den Kommunen, die komplett durch Verbände fremdversorgt werden, ist der Eigenbedarf des Wasserwerks i. d. R. bei den jeweiligen versorgenden Verbänden erfasst. Andernfalls wurden keine Angaben gemacht.
Quellüberläufe	i. d. R. wurden keine Angaben gemacht. In Einzelfällen haben die betreffenden Kommunen keine Quellen und daher keine Quellüberläufe. Bei den Kommunen, die komplett durch Verbände fremdversorgt werden, sind die Quellüberläufe manchmal auch bei den jeweiligen versorgenden Verbänden erfasst.

	Tabellenblätter Verbände
Rohrnetzverluste	Es wurden keine Angaben gemacht.
Eigenbedarf Wasserwerk	Es wurden keine Angaben gemacht.
Quellüberläufe	Es wurden keine Angaben gemacht.

WASSERBILANZ MITTELHESSEN 2025

Begriffsbestimmungen

Einwohner (EW)	Einwohnerzahlen am Stichtag 30.09.2025 (Quelle: Statistisches Landesamt)
Eigenförderung (EF)	Mittels eigener Gewinnungsanlage geförderte oder gewonnene Wassermenge
Fremdbezug (FB)	Wasserbezüge von anderen Kommunen, Verbänden und Dritten
Fremdabgabe (FA)	Wasserabgabe an andere Kommunen, Verbände oder Dritte
Verkaufte Menge an Gewerbe/Industrie	Abgabe an Industrie und Gewerbe (ohne Kleingewerbe), soweit über 2.000 m^3/a und separat erfasst
Rohrnetzverlust	Summe von echten Verlusten (Rohrbrüche, Undichtigkeiten) und unechten Verlusten (Messungenauigkeiten oder nicht gemessene Entnahmen aus Wasserleitungen [z. B. Löschwasser oder Wasserdiebstahl])
Spezifischer Rohrnetzverlust	Rohrnetzverluste pro Stunde und Leitungskilometer $[m^3/(h*km)]$
Eigenbedarf Kommune	Eigenbedarf der Kommune, z. B. für die Feuerwehr oder Friedhofzapfstellen
Eigenbedarf Wasserwerk	Eigenbedarf des Wasserwerkes zur Rückspülung der Filteranlagen im Wasserwerk, Reinigung des Leitungsnetzes und der Hochbehälter usw.
Quellüberläufe	Quellwasser, das nicht ins Versorgungsnetz eingespeist wird, sondern ungenutzt abfließt
Täglicher Verbrauch (ohne Gewerbe/Industrie) in l/(EW*Tag)	Einwohnerspezifischer Tagesverbrauch $\frac{\text{Verkaufte Menge an Haushalt/Kleingewerbe } [m^3/a] \times 1000\ [l/m^3]}{\text{Einwohner} \times 365\ [EW * d/a]}$

ÖFFENTLICHE WASSERVERSORGUNG IM REGIERUNGSBEZIRK GIEßEN

ÖFFENTLICHE WASSERVERSORGUNG IM REGIERUNGSBEZIRK GIEßEN

Wasseraufkommen und Verteilung im Jahr 2025

				Verkaufte Menge			Sonstiger Wasserverbrauch			
Landkreis	**Einwohner (EW)**	**Eigenförderung (EF) in m³**	**Netzeinspeisung zur Eigenversorgung in m³** (EF+FB-FA)	**gesamt in m³**	**davon Haushalte/Klein-gewerbe in m³**	**davon Gewerbe/ Industrie in m³**	**gesamt in m³**	**davon Rohrnetzverluste in m³**	**spezifischer Rohrnetzverlust in m³/(km*h)**	**täglicher Verbrauch** (ohne Gewerbe/Industrie) **in l/(EW*Tag)**
LK Gießen	267.412	7.120.963	14.628.220	12.470.487	11.400.319	1.070.168	2.157.733	1.912.038	0,130	117
Lahn-Dill-Kreis	253.592	8.140.423	13.276.974	11.320.492	10.293.608	1.026.884	1.956.482	1.136.737	0,054	111
LK Limburg-Weilburg	173.402	9.361.117	9.992.289	8.240.726	7.637.376	603.350	1.751.563	733.292	0,050	121
LK Marburg-Biedenkopf	242.454	4.885.667	15.387.100	13.918.057	9.669.917	4.248.140	1.469.043	1.042.294	0,065	109
Vogelsbergkreis	100.944	5.932.428	5.978.356	4.855.783	4.411.751	444.032	1.122.573	584.250	0,048	120
Regierungsbezirk Gießen	**1.037.804**	**35.440.598**	**59.262.939**	**50.805.545**	**43.412.971**	**7.392.574**	**8.457.394**	**5.408.611**	**0,069**	**115**



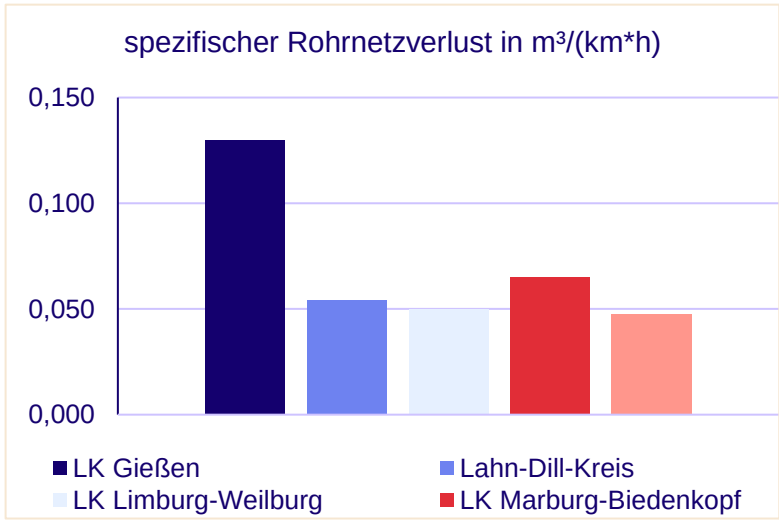

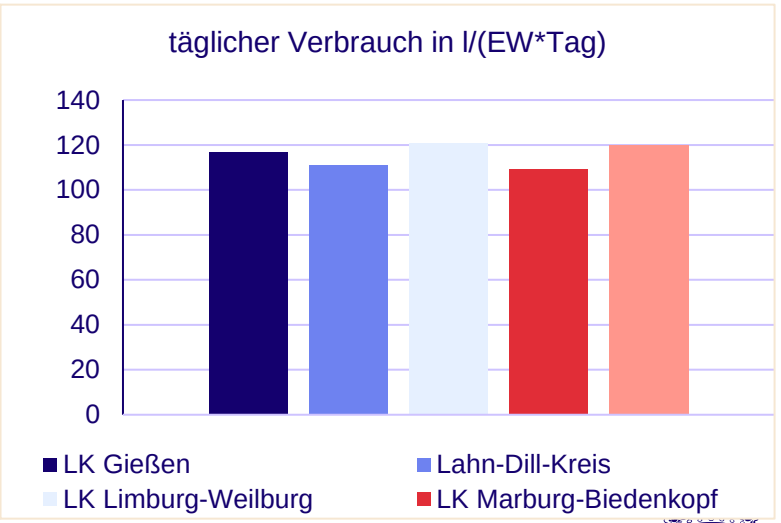

ÖFFENTLICHE WASSERVERSORGUNG IM REGIERUNGSBEZIRK GIEßEN

Wasserverteilung der Jahre 2011 - 2025

				Verkaufte Menge			Sonstiger Wasserverbrauch			
Jahr	**Einwohner (EW)**	**kommunale Eigenförderung (EF) in m³**	**Netzeinspeisung zur Eigenversorgung in m³** (EF+FB-FA)	**gesamt in m³**	**davon Haushalte/Klein-gewerbe in m³**	**davon Gewerbe/ Industrie in m³**	**gesamt in m³**	**davon Rohrnetzverluste in m³**	**spezifischer Rohrnetzverlust in m³/(km*h)**	**täglicher Verbrauch** (ohne Gewerbe/Industrie) **in l/(EW*Tag)**
2011	1.039.573	35.096.201	56.668.660	48.759.807	43.309.510	5.450.297	7.931.389	5.821.707	0,078	114
2012	1.037.693	34.851.302	56.931.415	49.106.163	42.835.849	6.270.314	7.834.283	5.582.395	0,074	113
2013	1.021.663	34.388.669	56.596.914	48.982.622	42.586.754	6.395.868	7.650.643	5.868.751	0,078	114
2014	1.023.711	34.159.949	56.153.887	48.954.816	42.113.319	6.841.497	7.199.071	5.570.468	0,074	113
2015	1.029.931	35.167.493	58.304.777	50.262.228	43.292.386	6.969.842	8.042.549	6.025.049	0,080	115
2016	1.040.091	35.210.157	58.045.133	50.621.734	43.446.974	7.174.760	7.423.399	5.401.233	0,071	114
2017	1.045.333	34.485.243	57.748.037	50.503.292	43.842.883	6.660.409	7.244.745	5.265.732	0,068	115
2018	1.045.494	36.097.060	59.804.029	52.367.430	45.291.898	7.075.532	7.436.599	5.111.919	0,066	119
2019	1.047.585	34.740.799	58.789.596	51.789.423	44.726.314	7.063.109	7.000.173	4.902.761	0,063	117
2020	1.047.778	35.550.663	60.152.823	52.961.548	46.282.958	6.678.590	7.191.275	4.946.585	0,064	121
2021	1.048.160	34.426.815	58.283.045	51.165.302	44.712.807	6.452.495	7.117.743	4.898.304	0,063	117
2022	1.065.898	35.099.771	58.667.291	51.244.365	44.631.617	6.612.748	7.422.926	4.709.784	0,061	115
2023	1.068.819	34.908.206	57.666.603	50.207.510	43.430.322	6.777.188	7.459.093	4.858.594	0,062	111
2024	1.040.266	36.021.740	58.955.408	50.501.934	43.149.015	7.352.919	8.453.474	5.356.583	0,068	114
2025	**1.037.804**	**35.440.598**	**59.262.939**	**50.805.545**	**43.412.971**	**7.392.574**	**8.457.394**	**5.408.611**	**0,069**	**115**

ÖFFENTLICHE WASSERVERSORGUNG IM REGIERUNGSBEZIRK GIEßEN

Wasserverteilung der Jahre 2011 - 2025

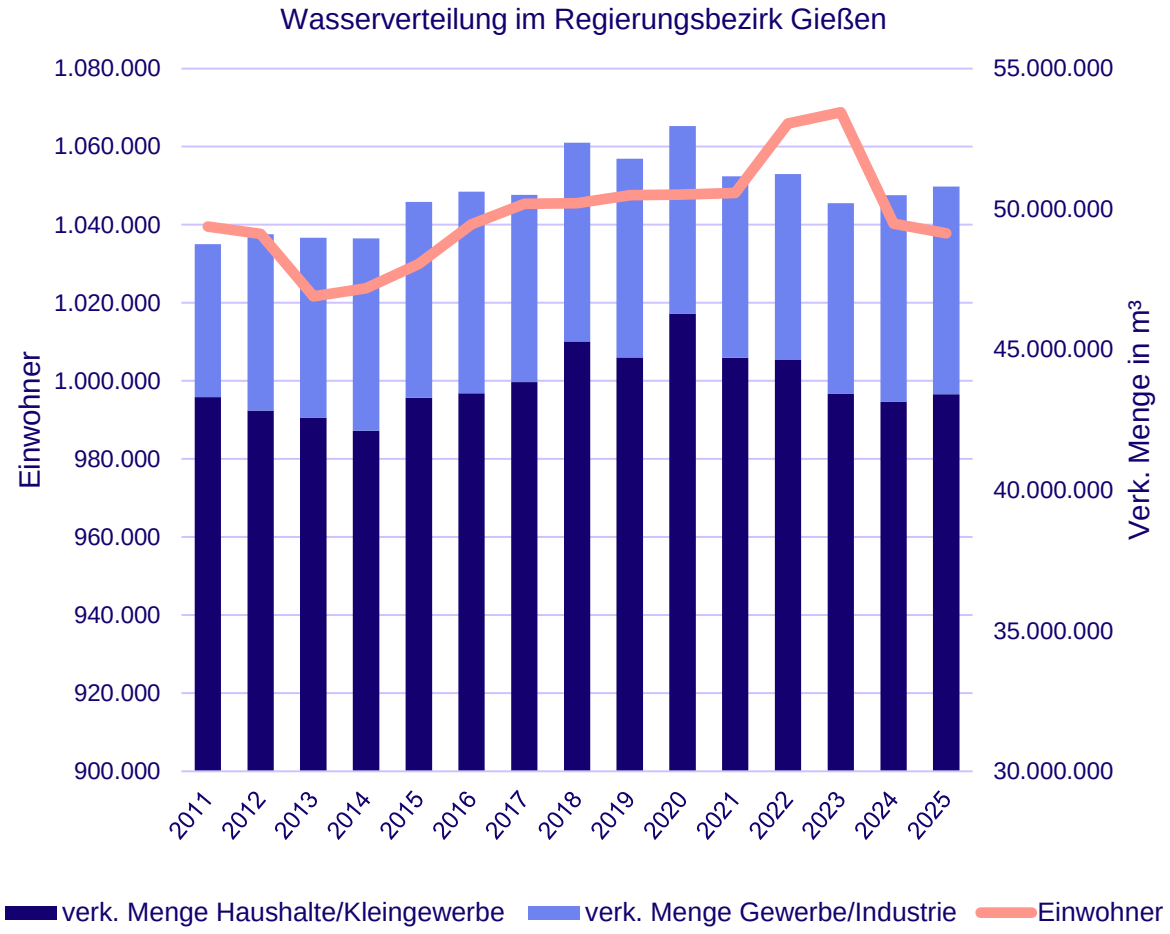

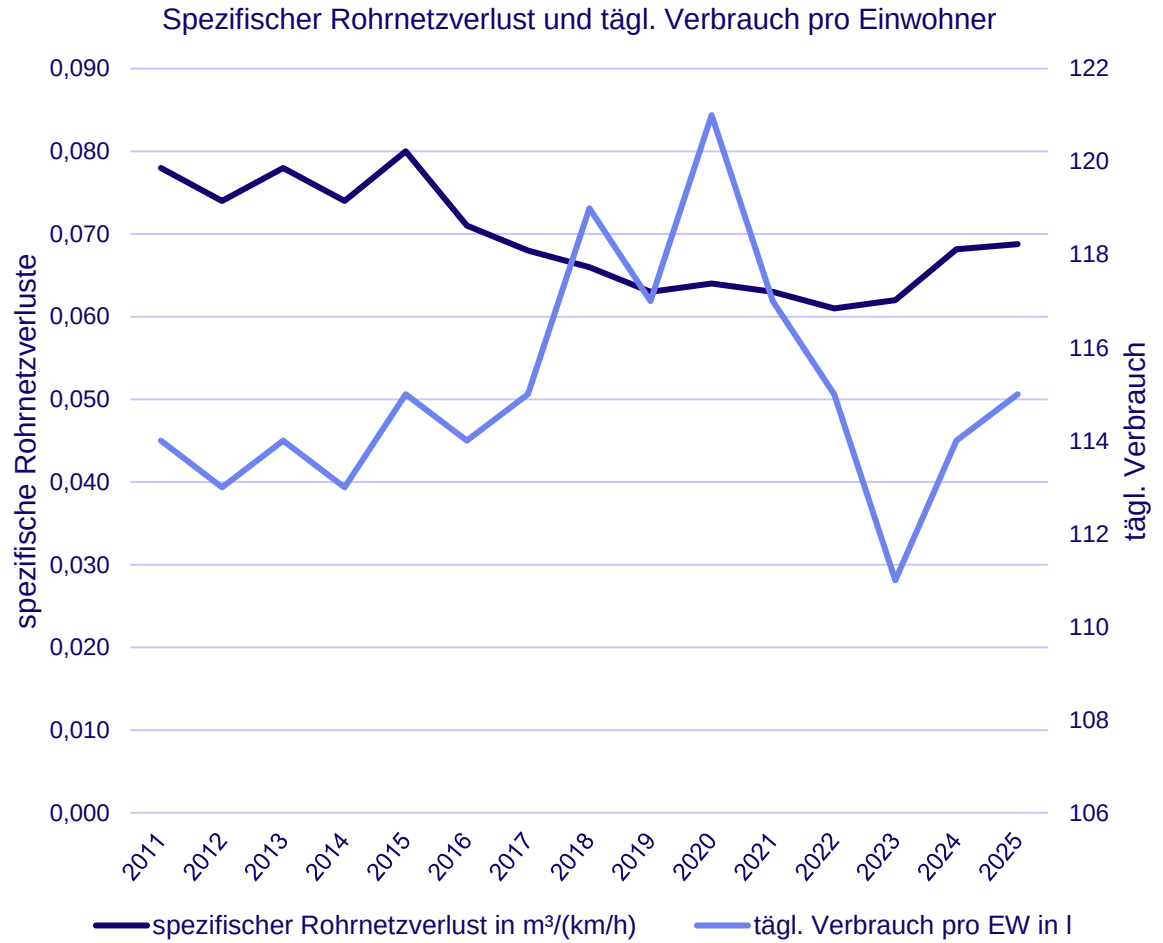

ÖFFENTLICHE WASSERVERSORGUNG IM KREIS GIEßEN

ÖFFENTLICHE WASSERVERSORGUNG IM KREIS GIEßEN

Wasseraufkommen und Verteilung

				Verkaufte Menge			Sonstiger Wasserverbrauch			
Jahr	Einwohner (EW)	Eigenförderung (EF) in m³	Netzeinspeisung zur Eigenversorgung in m³ (EF+FB-FA)	gesamt in m³	davon Haushalte/Klein-gewerbe in m³	davon Gewerbe/ Industrie in m³	gesamt in m³	davon Rohrnetzverluste in m³	spezifischer Rohrnetzverlust in m³/(km*h)	täglicher Verbrauch (ohne Gewerbe/Industrie) in l/(EW*Tag)
2011	256.224	7.531.236	13.979.007	12.302.496	11.224.423	1.078.073	1.676.511	1.502.675	0,102	120
2012	257.116	7.515.346	13.569.075	12.045.537	11.024.895	1.020.642	1.523.538	1.301.567	0,088	117
2013	252.813	7.424.495	13.545.998	11.929.917	10.942.607	987.310	1.616.081	1.441.891	0,099	119
2014	254.817	7.268.593	13.268.124	11.912.272	10.781.364	1.130.908	1.355.852	1.213.150	0,084	116
2015	260.406	7.552.837	14.234.305	12.400.395	11.350.178	1.050.217	1.833.910	1.701.173	0,119	119
2016	262.505	7.416.819	14.045.114	12.468.348	11.338.175	1.130.173	1.576.766	1.370.361	0,095	118
2017	266.406	7.048.547	13.862.990	12.608.739	11.522.774	1.085.965	1.254.251	1.068.893	0,073	119
2018	267.620	7.534.268	14.419.344	13.016.976	11.911.787	1.105.189	1.402.368	1.216.162	0,083	122
2019	269.167	7.123.362	14.120.253	12.906.022	11.836.480	1.069.542	1.214.231	1.042.329	0,071	120
2020	270.512	7.272.000	14.648.015	13.206.001	12.230.446	975.555	1.442.014	1.222.476	0,083	124
2021	271.728	6.957.500	14.241.502	12.818.443	11.866.096	952.347	1.423.059	1.219.238	0,083	120
2022	278.129	6.984.955	13.967.529	12.760.687	11.710.996	1.049.691	1.206.842	1.001.144	0,068	115
2023	279.102	7.306.240	14.135.672	12.522.929	11.489.594	1.033.335	1.612.743	1.379.828	0,094	113
2024	267.852	7.345.044	14.231.512	12.624.870	11.530.678	1.094.192	1.606.642	1.407.198	0,096	118
2025	**267.412**	**7.120.963**	**14.683.164**	**12.887.584**	**11.817.416**	**1.070.168**	**1.795.580**	**1.488.946**	**0,101**	**121**

ÖFFENTLICHE WASSERVERSORGUNG IM KREIS GIEßEN

Wasseraufkommen und Verteilung

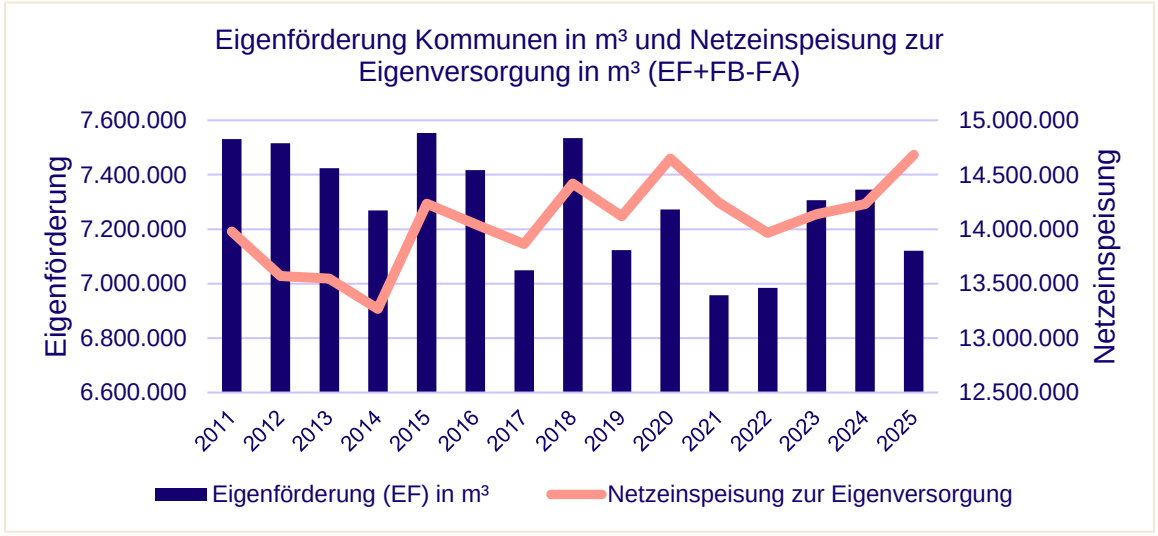

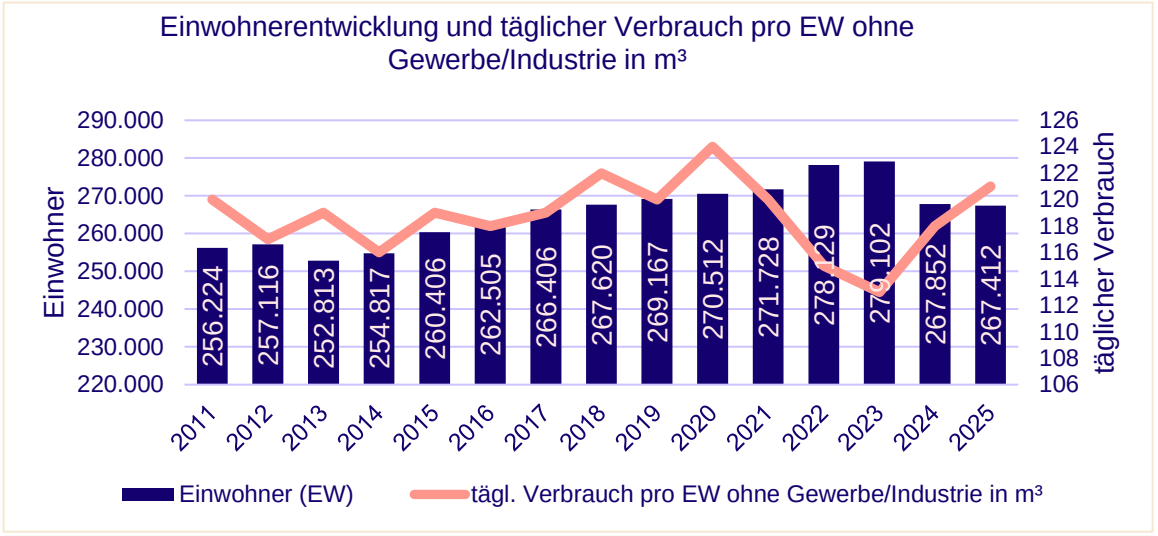

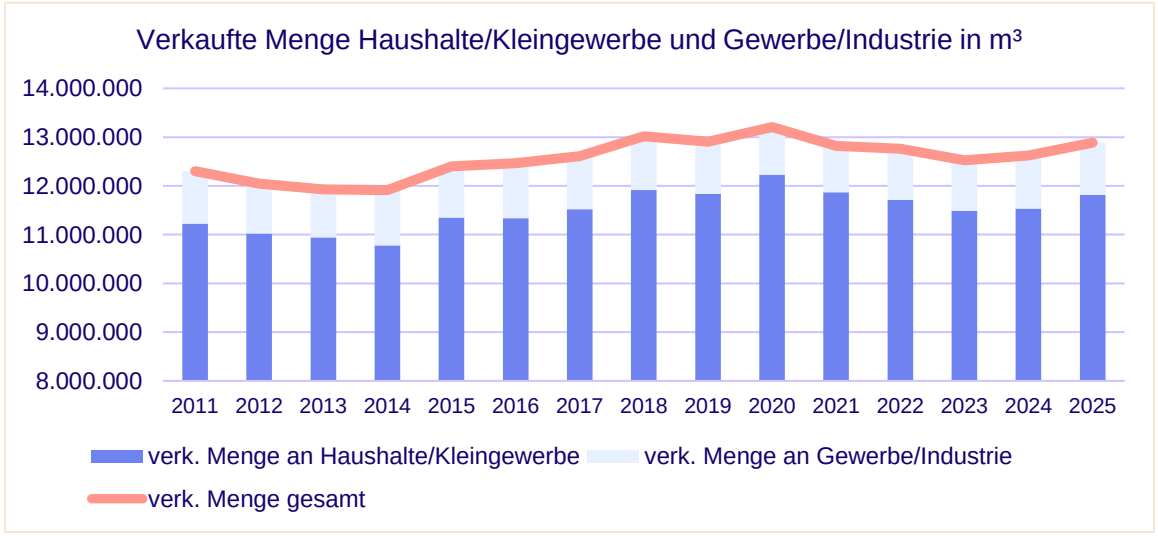

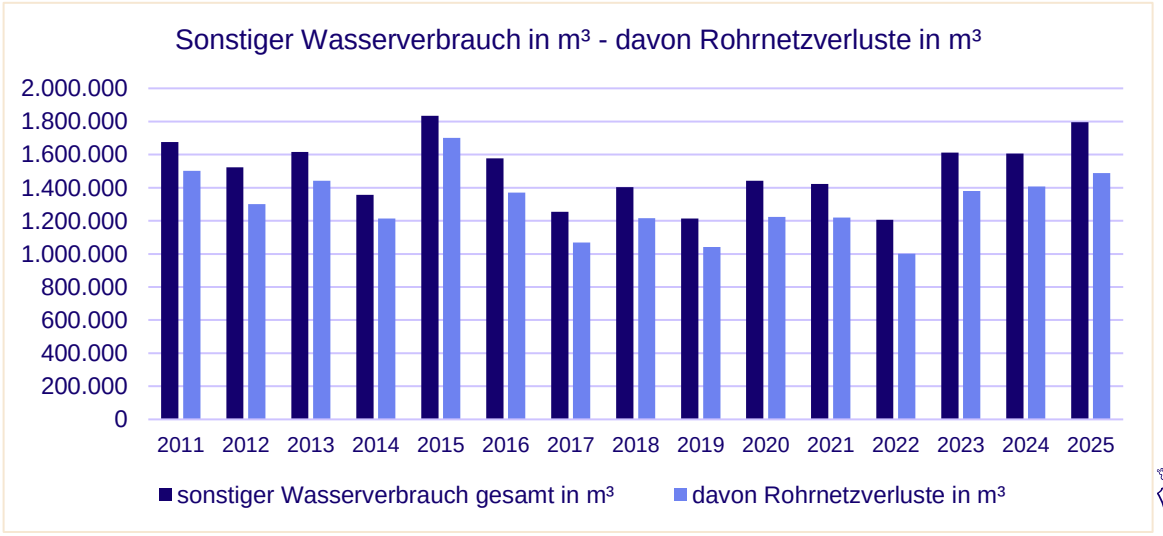

ÖFFENTLICHE WASSERVERSORGUNG IM KREIS GIEßEN

Wasseraufkommen und Verteilung der Kommunen im Jahr 2025

					Netzeinspeisung		Verkaufte Menge			Sonstiger Wasserverbrauch						
Kommune	**Einwohner (EW)**	**Eigenförderung (EF) in m³**	**Fremdbezüge (FB) in m³**	**Fremd-abgabe (FA) in m³**	**gesamt in m³**	**zur Eigenver-sorgung in m³**	**gesamt in m³**	**davon Haushalte/ Kleingewerbe in m³**	**davon Gewerbe/ Industrie in m³**	**gesamt in m³**	**davon Rohrnetz-verluste in m³**	**davon Eigenbedarf Kommune in m³**	**davon Eigenbedarf Wasserwerk in m³**	**davon Quell-überläufe in m³**	**spezifischer Rohrnetz-verlust in m³/(km*h)**	**täglicher Verbrauch** (ohne Gewerbe/Industrie) **in l/(EW*Tag)**
Allendorf (Lumda)	3.823	215.139	0	0	215.139	215.139	147.809	147.809	0	67.330	34.914	0	1.350	31.066	0,111	106
Biebertal	9.838	441.145	27.808	0	468.953	468.953	402.134	402.134	0	66.819	59.819	2.000	5.000	0	0,076	112
Buseck	12.589	411.100	239.333	0	650.433	650.433	576.158	500.990	75.168	74.275	65.041	5.000	4.234	0	0,091	109
Fernwald	7.154	203.050	174.786	0	377.836	377.836	301.322	270.450	30.872	76.514	66.656	3.558	6.300	0	0,149	104
Gießen	88.265	3.780.502	1.996.815	458.477	5.777.317	5.318.840	4.786.947	4.369.850	417.097	531.893	461.113	60.965	9.815	0	0,144	136
Grünberg	13.684	204.072	440.122	2.997	644.194	641.197	608.723	547.062	61.661	32.474	30.952	500	1.022	0	0,046	110
Heuchelheim	7.805	0	490.868	0	490.868	490.868	474.033	348.448	125.585	16.835	10.206	6.629	0	0	0,039	122
Hungen	12.760	352.501	230.718	13.575	583.219	569.644	513.014	493.262	19.752	56.630	23.598	13.420	19.612	0	0,026	106
Langgöns	10.984	132.547	533.803	5.157	666.350	661.193	493.435	484.119	9.316	167.758	122.434	10.324	35.000	0	0,090	121
Laubach	9.680	475.803	87.238	0	563.041	563.041	402.978	361.978	41.000	160.063	148.699	11.364	0	0	0,234	102
Lich	14.238	197.720	639.932	0	837.652	837.652	783.998	621.041	162.957	53.654	50.601	2.318	735	0	0,049	120
Linden	13.249	0	685.132	0	685.132	685.132	590.926	542.166	48.760	94.206	69.206	15.000	10.000	0	0,090	112
Lollar	10.229	0	564.746	0	564.746	564.746	468.959	468.959	0	95.787	87.120	1.000	7.667	0	0,159	126
Pohlheim	17.598	0	948.600	2.096	948.600	946.504	834.227	756.227	78.000	112.277	101.277	11.000	0	0	0,133	118
Rabenau	4.895	230.505	30.290	0	260.795	260.795	168.420	168.420	0	92.375	84.862	5.067	2.446	0	0,198	94
Reiskirchen	10.351	476.879	2.395	3.346	479.274	475.928	460.520	460.520	0	15.408	4.573	9.813	1.022	0	0,007	122
Staufenberg	8.247	0	371.522	0	371.522	371.522	319.567	319.567	0	51.955	43.288	1.000	7.667	0	0,090	106
Wettenberg	12.023	0	583.741	0	583.741	583.741	554.414	554.414	0	29.327	24.587	95	4.645	0	0,035	126
LK Gießen	**267.412**	**7.120.963**				**14.683.164**	**12.887.584**	**11.817.416**	**1.070.168**	**1.795.580**	**1.488.946**	**159.053**	**116.515**	**31.066**	**0,101**	**121**

ÖFFENTLICHE WASSERVERSORGUNG IM LAHN-DILL-KREIS

ÖFFENTLICHE WASSERVERSORGUNG IM LAHN-DILL-KREIS

Wasseraufkommen und Verteilung

				Verkaufte Menge			Sonstiger Wasserverbrauch			
Jahr	Einwohner (EW)	Eigenförderung (EF) in m³	Netzeinspeisung zur Eigenversorgung in m³ (EF+FB-FA)	gesamt in m³	davon Haushalte/Klein-gewerbe in m³	davon Gewerbe/ Industrie in m³	gesamt in m³	davon Rohrnetzverluste in m³	spezifischer Rohrnetzverlust in m³/(km*h)	täglicher Verbrauch (ohne Gewerbe/Industrie) in l/(EW*Tag)
2011	253.093	8.451.173	13.249.036	11.153.663	10.117.650	1.036.013	2.117.909	1.342.073	0,068	110
2012	252.136	8.202.819	13.175.519	10.958.496	9.982.300	976.196	2.217.023	1.413.166	0,071	108
2013	251.549	8.090.524	12.988.387	10.975.416	10.025.971	949.445	2.012.971	1.357.848	0,068	109
2014	251.209	7.716.970	12.912.484	10.959.007	9.976.734	982.273	1.953.477	1.325.085	0,066	109
2015	251.704	8.168.820	13.453.156	11.425.337	10.307.651	1.117.686	2.027.819	1.302.837	0,065	112
2016	253.167	8.206.435	13.513.666	11.562.644	10.440.789	1.121.855	1.951.022	1.304.310	0,065	113
2017	254.255	7.988.788	13.487.662	11.346.352	10.362.542	983.810	2.141.310	1.465.806	0,071	112
2018	253.833	8.460.203	13.757.437	11.749.785	10.623.787	1.125.998	2.007.652	1.264.582	0,061	115
2019	253.670	8.237.510	13.764.744	11.616.881	10.502.611	1.114.270	2.147.863	1.423.962	0,068	113
2020	253.440	8.500.812	13.887.573	11.859.570	10.920.446	939.124	2.028.003	1.271.768	0,060	118
2021	253.285	8.166.353	13.320.069	11.324.585	10.499.224	825.361	1.995.484	1.276.431	0,061	114
2022	256.891	8.389.715	13.532.259	11.378.025	10.460.775	917.250	2.154.234	1.200.260	0,057	112
2023	257.889	8.279.763	13.141.083	11.103.305	10.230.478	872.827	2.037.778	1.130.369	0,054	109
2024	254.290	8.551.396	13.332.295	11.207.491	10.242.337	965.154	2.124.804	1.278.484	0,061	110
2025	**253.592**	**8.140.423**	**13.276.974**	**11.320.492**	**10.293.608**	**1.026.884**	**1.956.482**	**1.136.737**	**0,054**	**111**

ÖFFENTLICHE WASSERVERSORGUNG IM LAHN-DILL-KREIS

Wasseraufkommen und Verteilung

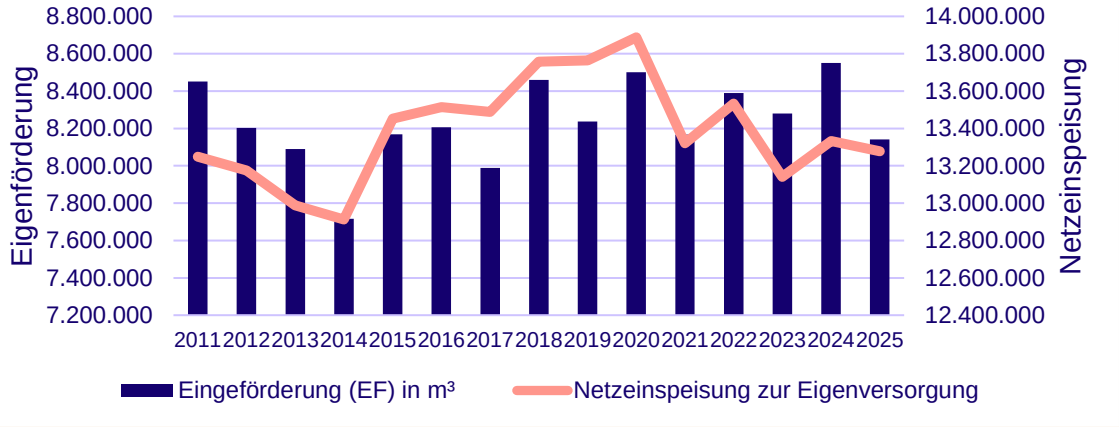

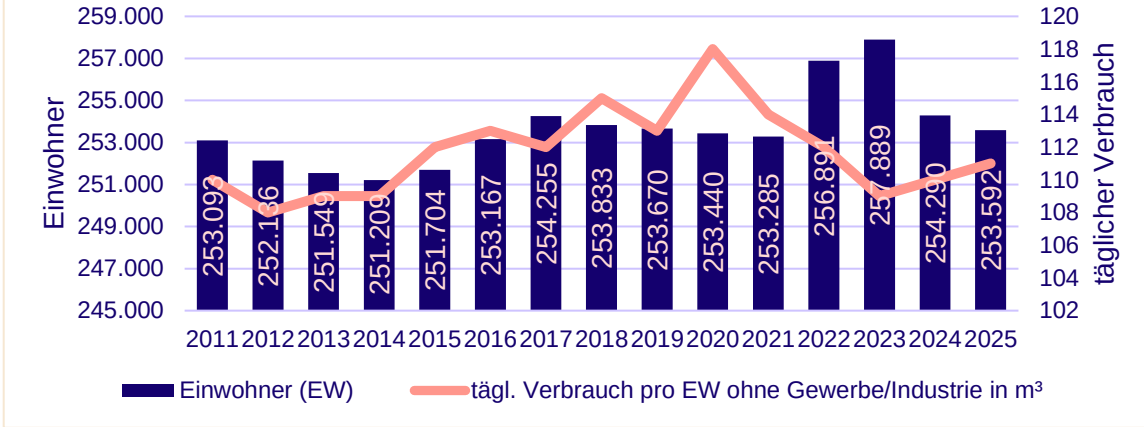

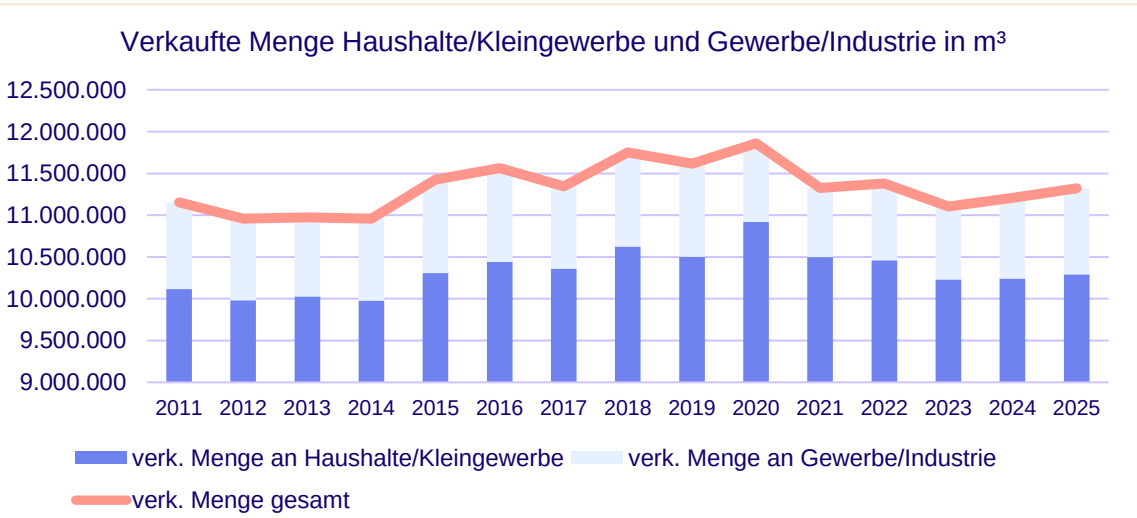

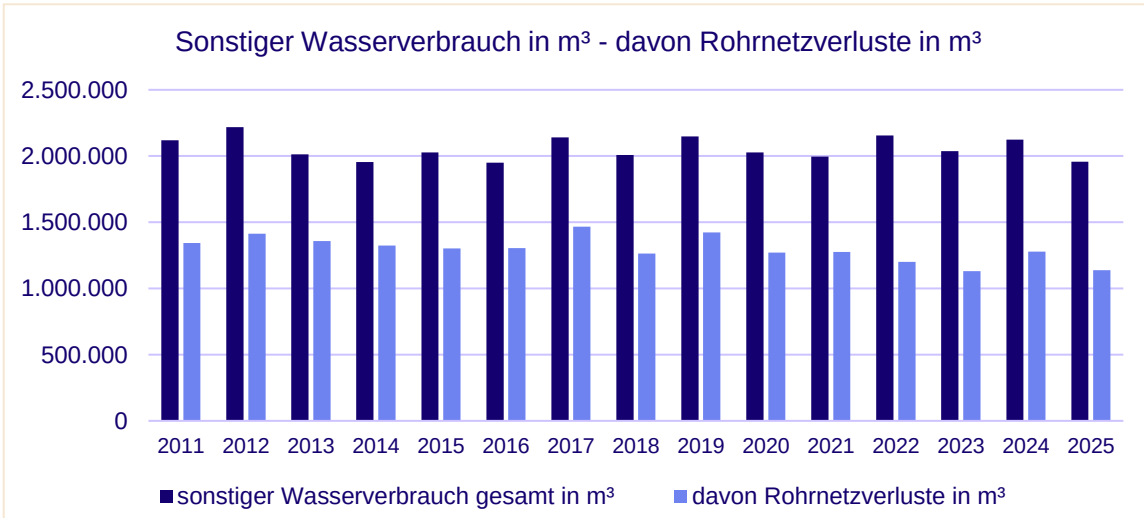

ÖFFENTLICHE WASSERVERSORGUNG IM LAHN-DILL-KREIS

Wasseraufkommen und Verteilung der Kommunen im Jahr 2025

					Netzeinspeisung		Verkaufte Menge			Sonstiger Wasserverbrauch						
Kommune	Einwohner (EW)	Eigenförderung (EF) in m³	Fremdbezüge (FB) in m³	Fremd-abgabe (FA) in m³	gesamt in m³	zur Eigenver-sorgung in m³	gesamt in m³	davon Haushalte/ Kleingewerbe in m³	davon Gewerbe/ Industrie in m³	gesamt in m³	davon Rohrnetz-verluste in m³	davon Eigenbedarf Kommune in m³	davon Eigenbedarf Wasserwerk in m³	davon Quell-überläufe in m³	spezifischer Rohrnetz-verlust in m³/(km*h)	täglicher Verbrauch (ohne Gewerbe/Industrie) in l/(EW*Tag)
Aßlar	14.436	489.057	305.857	19.368	794.914	775.546	638.926	552.854	86.072	136.620	121.399	0	15.221	0	0,115	105
Bischoffen	3.155	138.359	0	0	138.359	138.359	124.080	124.080	0	14.279	3.909	4.630	5.740	0	0,010	108
Braunfels	11.053	611.183	0	0	611.183	611.183	500.021	430.555	69.466	111.162	66.162	30.000	15.000	0	0,077	107
Breitscheid	4.525	262.293	102.786	83.413	365.079	281.666	176.740	176.740	0	104.926	4.926	50.000	50.000	0	0,013	107
Dietzhölztal	5.294	158.606	109.949	0	268.555	268.555	225.304	196.290	29.014	43.251	7.623	4.605	31.023	0	0,013	102
Dillenburg	22.907	1.302.813	0	0	1.302.813	1.302.813	1.124.751	967.047	157.704	178.062	113.596	19.570	22.903	21.993	0,069	116
Driedorf	5.024	194.601	176.207	0	370.808	370.808	218.842	198.334	20.508	151.966	91.672	22.941	16.704	20.649	0,161	108
Ehringshausen	9.400	247.110	279.648	0	526.758	526.758	387.825	366.825	21.000	138.933	26.137	55.000	50.000	7.796	0,030	107
Eschenburg	9.709	278.676	177.328	0	456.004	456.004	392.655	354.596	38.059	63.349	42.137	343	20.869	0	0,037	100
Greifenstein	6.549	108.032	299.548	0	407.580	407.580	256.457	256.457	0	151.123	114.300	15.800	11.323	9.700	0,087	107
Haiger	18.903	1.006.972	0	0	1.006.972	1.006.972	843.848	752.457	91.391	163.124	119.136	10.000	33.988	0	0,059	109
Herborn	20.327	896.356	210.868	0	1.107.224	1.107.224	1.035.079	824.956	210.123	72.145	46.668	3.212	22.265	0	0,027	111
Hohenahr	4.906	227.465	0	0	227.465	227.465	183.301	183.301	0	44.164	23.771	3.870	16.523	0	0,035	102
Hüttenberg	10.510	0	480.276	0	480.276	480.276	447.581	422.728	24.853	32.695	24.785	1.441	6469	0	0,042	110
Lahnau	8.152	204.585	178.394	0	382.979	382.979	348.195	335.484	12.711	34.784	28.361	423	6.000	0	0,063	113
Leun	5.684	0	294.156	0	294.156	294.156	207.334	207.334	0	86.822	57.137	26.000	3.685	0	0,127	100
Mittenaar	4.601	207.749	0	0	207.749	207.749	173.718	173.718	0	34.031	26.280	2.584	5.167	0	0,054	103
Schöffengrund	6.550	0	280.934	0	280.934	280.934	267.197	247.987	19.210	13.737	8.208	842	4.687	0	0,020	104
Siegbach	2.495	132.707	0	0	132.707	132.707	87.092	87.092	0	45.615	21.002	900	4.414	19.299	0,080	96
Sinn	6.452	33.863	317.010	0	350.873	350.873	283.212	239.796	43.416	67.661	41.921	12.500	6.702	6.538	0,084	102
Solms	13.649	637.128	67.023	0	704.151	704.151	556.045	556.045	0	148.106	82.606	45.500	20.000	0	0,078	112
Waldsolms	4.638	192626	5.157	0	197.783	197.783	185.612	178.486	7.126	12.171	2.245	8.000	1.926	0	0,003	105
Wetzlar	54.673	810.242	2.058.738	104547	2.868.980	2.764.433	2.656.677	2.460.446	196.231	107.756	62.756	40.000	5.000	0	0,022	123
LDK	**253.592**	**8.140.423**				**13.276.974**	**11.320.492**	**10.293.608**	**1.026.884**	**1.956.482**	**1.136.737**	**358.161**	**375.609**	**85.975**	**0,054**	**111**

ÖFFENTLICHE WASSERVERSORGUNG IM KREIS LIMBURG-WEILBURG

ÖFFENTLICHE WASSERVERSORGUNG IM KREIS LIMBURG-WEILBURG

Wasseraufkommen und Verteilung

				Verkaufte Menge			Sonstiger Wasserverbrauch			
Jahr	**Einwohner (EW)**	**Eigenförderung (EF) in m³**	**Netzeinspeisung zur Eigenversorgung in m³** (EF+FB-FA)	**gesamt in m³**	**davon Haushalte/Klein-gewerbe in m³**	**davon Gewerbe/ Industrie in m³**	**gesamt in m³**	**davon Rohrnetzverluste in m³**	**spezifischer Rohrnetzverlust in m³/(km*h)**	**täglicher Verbrauch** (ohne Gewerbe/Industrie) **in l/(EW*Tag)**
2011	170.631	8.423.970	9.062.421	7.770.968	7.328.071	442.897	1.291.453	645.344	0,049	118
2012	170.261	8.369.723	8.958.184	7.719.194	7.272.709	446.485	1.238.990	708.209	0,053	117
2013	169.932	8.166.050	8.770.025	7.677.875	7.185.605	492.270	1.092.150	578.536	0,043	116
2014	170.178	8.335.997	8.942.672	7.770.028	7.267.947	502.081	1.172.644	707.655	0,052	117
2015	170.806	8.762.944	9.340.039	8.065.730	7.500.578	565.152	1.274.309	716.779	0,053	120
2016	171.922	8.663.865	9.380.247	8.079.092	7.387.840	691.252	1.301.155	679.631	0,050	118
2017	172.435	8.658.402	9.315.287	8.142.023	7.626.597	515.426	1.173.264	598.051	0,044	121
2018	172.247	9.038.718	9.747.508	8.331.468	7.776.008	555.460	1.416.040	708.442	0,052	124
2019	172.219	8.698.708	9.437.303	8.265.776	7.645.177	620.599	1.171.527	654.859	0,048	122
2020	172.328	8.992.442	9.641.382	8.415.914	7.848.276	567.638	1.225.468	610.815	0,044	125
2021	172.505	8.746.618	9.353.030	8.141.620	7.594.392	547.228	1.211.410	595.966	0,043	121
2022	175.019	8.968.689	9.641.848	8.368.089	7.759.262	608.827	1.273.759	636.496	0,046	121
2023	175.333	8.771.432	9.425.688	8.230.572	7.532.047	698.525	1.195.116	555.783	0,038	118
2024	174.194	9.060.773	9.765.071	8.154.100	7.417.075	737.025	1.610.971	768.232	0,052	117
2025	**173.402**	**9.361.117**	**9.992.289**	**8.240.726**	**7.637.376**	**603.350**	**1.751.563**	**733.292**	**0,050**	**121**

ÖFFENTLICHE WASSERVERSORGUNG IM KREIS LIMBURG-WEILBURG

Wasseraufkommen und Verteilung

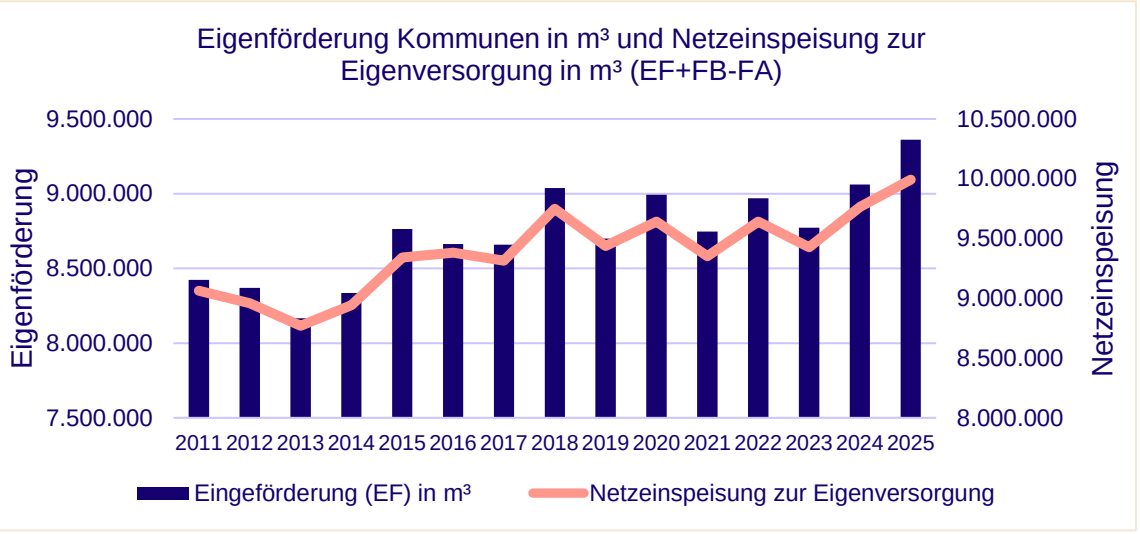

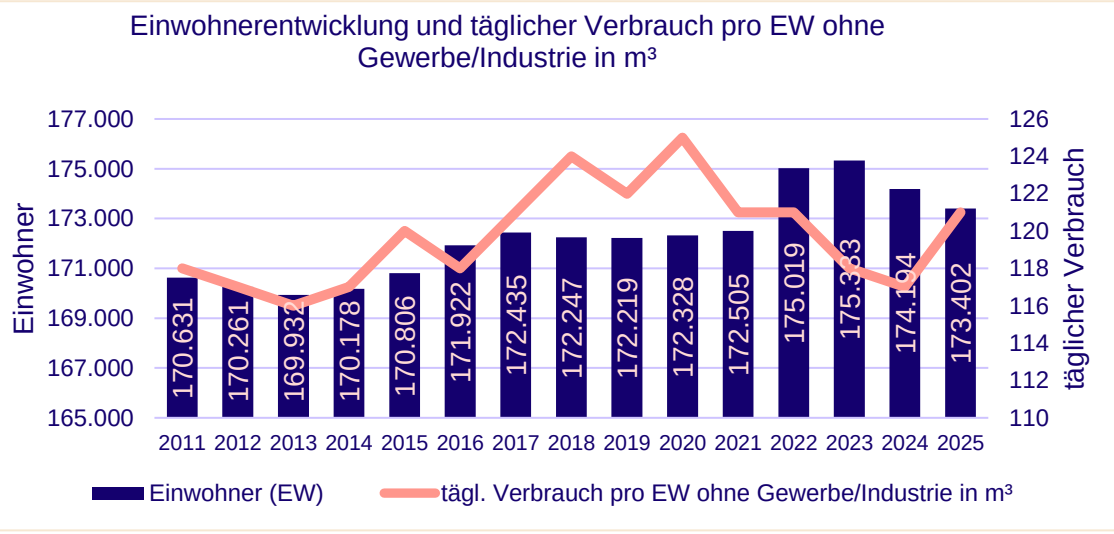

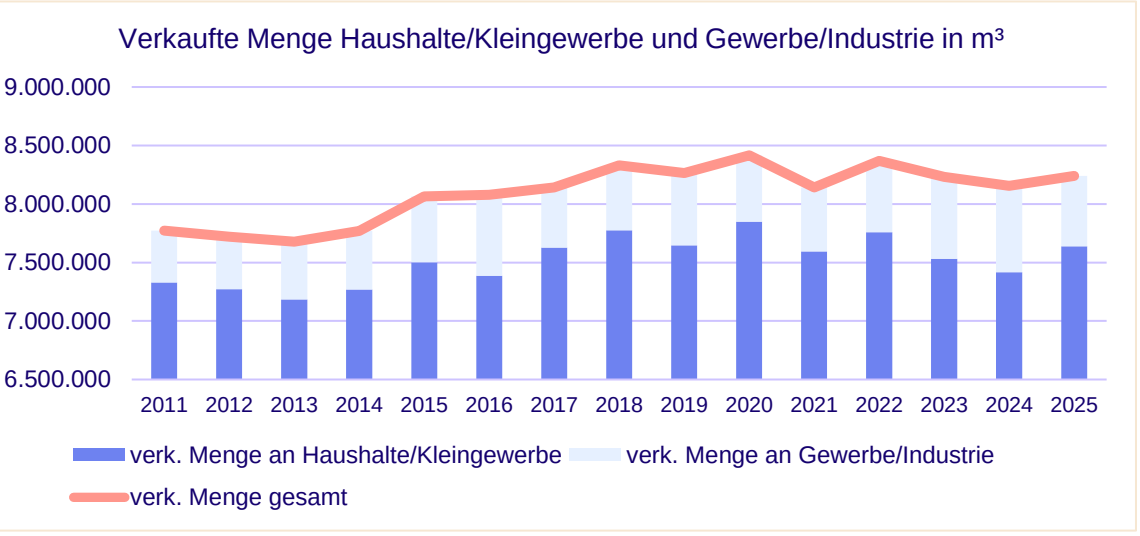

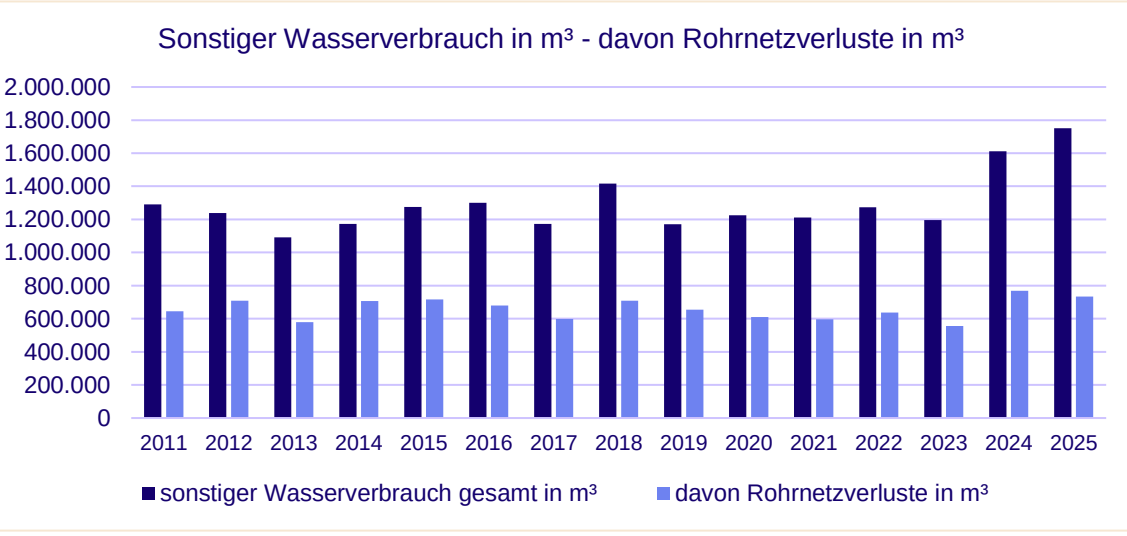

ÖFFENTLICHE WASSERVERSORGUNG IM KREIS LIMBURG-WEILBURG

Wasseraufkommen und Verteilung der Kommunen im Jahr 2025

					Netzeinspeisung		Verkaufte Menge			Sonstiger Wasserverbrauch						
Kommune	**Einwohner (EW)**	**Eigen-förderung (EF) in m³**	**Fremdbezüge (FB) in m³**	**Fremd-abgabe (FA) in m³**	**gesamt in m³**	**zur Eigenver-sorgung in m³**	**gesamt in m³**	**davon Haushalte/ Kleingewerbe in m³**	**davon Gewerbe/ Industrie in m³**	**gesamt in m³**	**davon Rohrnetz-verluste in m³**	**davon Eigenbedarf Kommune in m³**	**davon Eigenbedarf Wasserwerk in m³**	**davon Quell-überläufe in m³**	**spezifischer Rohrnetz-verlust in m³/(km*h)**	**täglicher Verbrauch** (ohne Gewerbe/Industrie) **in l/(EW*Tag)**
Bad Camberg	14.218	870.918	0	0	870.918	870.918	737.108	638.317	98.791	133.810	89.310	30.000	14.500	0	0,089	123
Beselich	5.769	210.601	109.136	0	319.737	319.737	226.156	222.156	4.000	93.581	17.239	20.000	56.342	0	0,039	106
Brechen	6.283	345.432	0	0	345.432	345.432	256.029	256.029	0	89.403	78.543	3.010	7.850	0	0,142	112
Dornburg	8.448	479.929	0	0	479.929	479.929	348.488	342.270	6.218	131.441	80.113	8.139	35.000	8.189	0,096	111
Elbtal	2.395	115.866	5.703	0	121.569	121.569	101.250	87.242	14.008	20.319	8.319	7.000	5.000	0	0,035	100
Elz	8.098	373.020	0	0	373.020	373.020	342.039	342.039	0	30.981	5.711	16.070	9.200	0	0,013	116
Hadamar	13.040	656.745	0	5.703	656.745	651.042	612.604	612.604	0	38.438	28.438	5.000	5.000	0	0,036	129
Hünfelden	9.793	467.479	0	0	467.479	467.479	437.299	437.299	0	30.180	7.934	8.156	14.090	0	0,006	122
Limburg a.d.Lahn	35.872	2.584.263	0	567	2.584.263	2.583.696	2.041.547	1.840.627	200.920	542.149	198.596	50.438	293.115	0	0,098	141
Löhnberg	4.633	352.123	0	0	352.123	352.123	317.847	184.923	132.924	34.276	26.944	0	7.332	0	0,042	109
Mengerskirchen	5.682	183.556	98.131	0	281.687	281.687	235.344	235.344	0	46.343	32.914	3.819	9.610	0	0,041	113
Merenberg	3.290	160.786	0	0	160.786	160.786	133.969	118.552	15.417	26.817	7.059	8.798	10.960	0	0,015	99
Runkel	9.528	165.789	314.671	0	480.460	480.460	372.975	367.975	5.000	107.485	42.485	25.000	40.000	0	0,059	106
Selters (Taunus)	8.127	418.385	0	0	418.385	418.385	332.031	332.031	0	86.354	36.354	20.000	30.000	0	0,060	112
Villmar	6.602	223.453	109.801	0	333.254	333.254	269.061	269.061	0	64.193	12.997	18.872	16.556	15.768	0,023	112
Waldbrunn (Westerwald)	5.895	274.491	0	0	274.491	274.491	215.609	215.609	0	58.882	5.682	7.800	35.000	10.400	0,015	100
Weilburg	12.951	719.791	0	0	719.791	719.791	689.391	629.826	59.565	30.400	90	5.310	25.000	0	0,000	133
Weilmünster	8.597	572.810	0	0	572.810	572.810	403.708	337.201	66.507	169.102	45.000	74.102	50.000	0	0,038	107
Weinbach	4.181	185.680	0	0	185.680	185.680	168.271	168.271	0	17.409	9.564	0	7.845	0	0,017	110
LK LM	**173.402**	**9.361.117**				**9.992.289**	**8.240.726**	**7.637.376**	**603.350**	**1.751.563**	**733.292**	**311.514**	**672.400**	**34.357**	**0,050**	**121**

ÖFFENTLICHE WASSERVERSORGUNG IM KREIS MARBURG-BIEDENKOPF

ÖFFENTLICHE WASSERVERSORGUNG IM KREIS MARBURG-BIEDENKOPF

Wasseraufkommen und Verteilung

				Verkaufte Menge			Sonstiger Wasserverbrauch			
Jahr	Einwohner (EW)	Eigenförderung (EF) in m³	Netzeinspeisung zur Eigenversorgung in m³ (EF+FB-FA)	gesamt in m³	davon Haushalte/Klein-gewerbe in m³	davon Gewerbe/ Industrie in m³	gesamt in m³	davon Rohrnetzverluste in m³	spezifischer Rohrnetzverlust in m³/(km*h)	täglicher Verbrauch (ohne Gewerbe/Industrie) in l/(EW*Tag)
2011	250.563	4.713.917	14.275.923	12.582.793	10.171.903	2.410.890	1.693.130	1.478.515	0,095	111
2012	250.153	4.739.358	15.136.396	13.427.952	10.111.712	3.316.240	1.708.444	1.501.363	0,096	111
2013	240.842	4.776.606	15.299.127	13.534.415	10.069.292	3.465.123	1.764.712	1.626.902	0,104	115
2014	241.330	4.930.667	15.046.868	13.420.363	9.709.203	3.711.160	1.626.505	1.473.203	0,093	110
2015	241.493	4.687.583	15.220.424	13.485.478	9.774.952	3.710.526	1.734.946	1.421.009	0,090	111
2016	245.241	4.928.918	15.060.025	13.571.281	9.891.065	3.680.216	1.488.744	1.279.506	0,081	110
2017	245.532	4.760.263	14.998.536	13.461.322	9.813.410	3.647.912	1.537.214	1.333.722	0,084	110
2018	245.865	4.830.924	15.604.386	14.132.675	10.191.480	3.941.195	1.471.711	1.244.539	0,079	114
2019	246.766	4.637.653	15.382.331	13.986.236	10.069.912	3.916.324	1.396.095	1.196.707	0,076	112
2020	245.949	4.714.644	15.870.098	14.418.609	10.573.520	3.845.089	1.451.489	1.215.712	0,077	118
2021	245.206	4.546.984	15.325.425	14.000.102	10.200.723	3.799.379	1.325.323	1.105.928	0,070	114
2022	249.164	4.654.928	15.390.966	13.783.086	10.035.778	3.747.308	1.607.880	1.188.121	0,075	110
2023	249.709	4.646.937	15.028.200	13.565.040	9.784.333	3.780.707	1.463.160	1.140.135	0,072	107
2024	242.686	5.017.576	15.545.998	13.714.758	9.630.494	4.084.264	1.831.240	1.216.338	0,076	109
2025	**242.454**	**4.885.667**	**15.387.100**	**13.918.057**	**9.669.917**	**4.248.140**	**1.469.043**	**1.042.294**	**0,065**	**109**

ÖFFENTLICHE WASSERVERSORGUNG IM KREIS MARBURG-BIEDENKOPF

Wasseraufkommen und Verteilung

Eigenförderung Kommunen in m³ und Netzeinspeisung zur Eigenversorgung in m³ (EF+FB-FA)

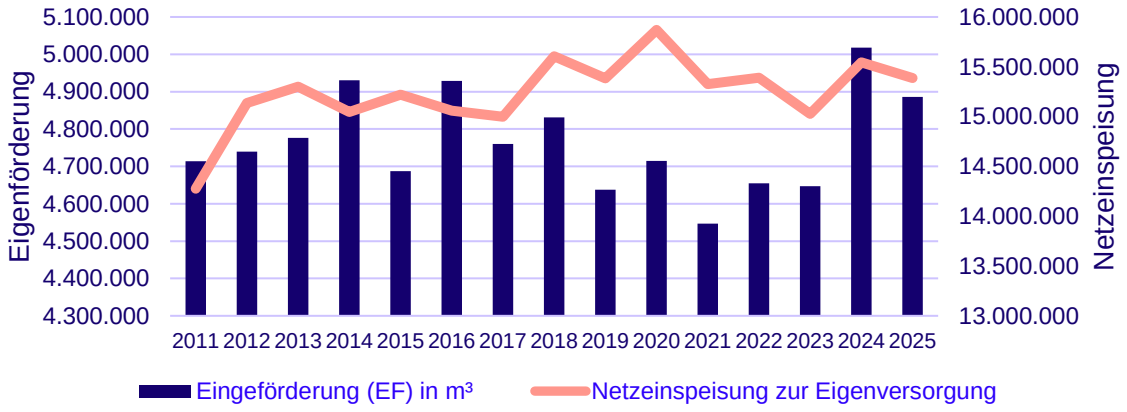

Einwohnerentwicklung und täglicher Verbrauch pro EW ohne Gewerbe/Industrie in m³

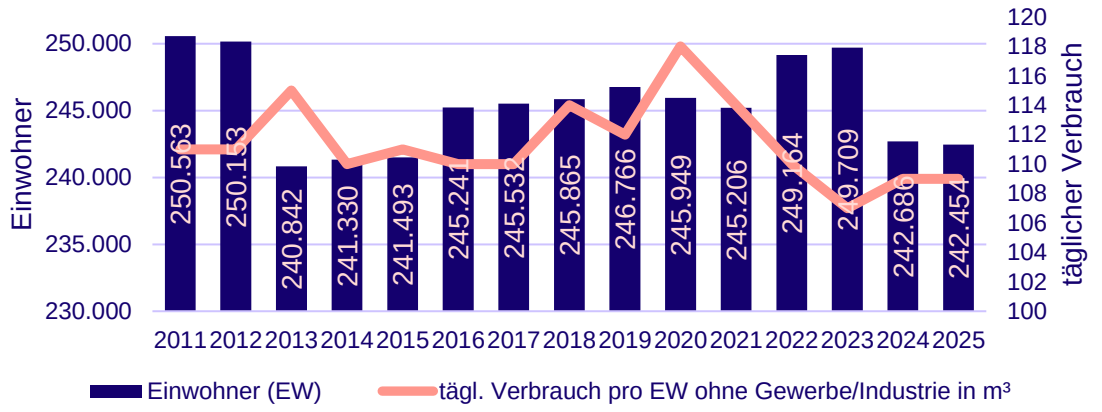

Verkaufte Menge Haushalte/Kleingewerbe und Gewerbe/Industrie in m³

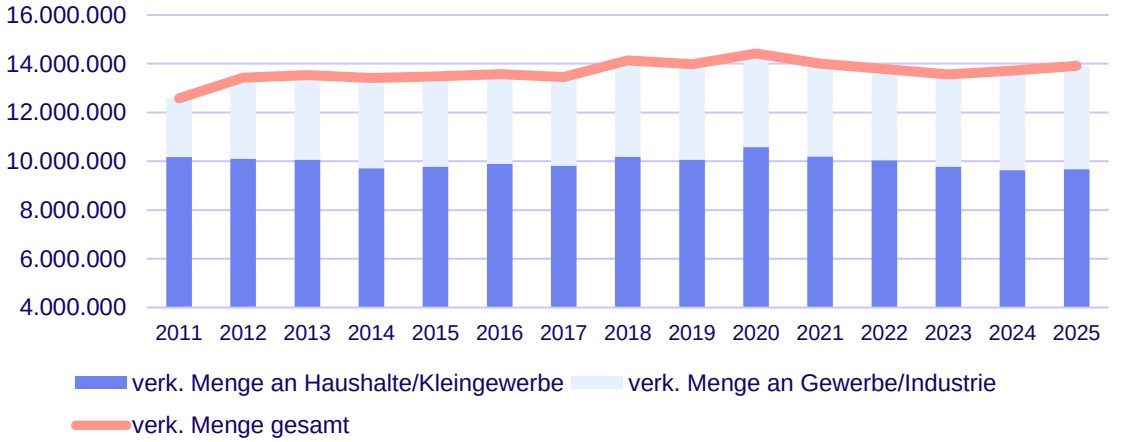

Sonstiger Wasserverbrauch in m³ - davon Rohrnetzverluste in m³

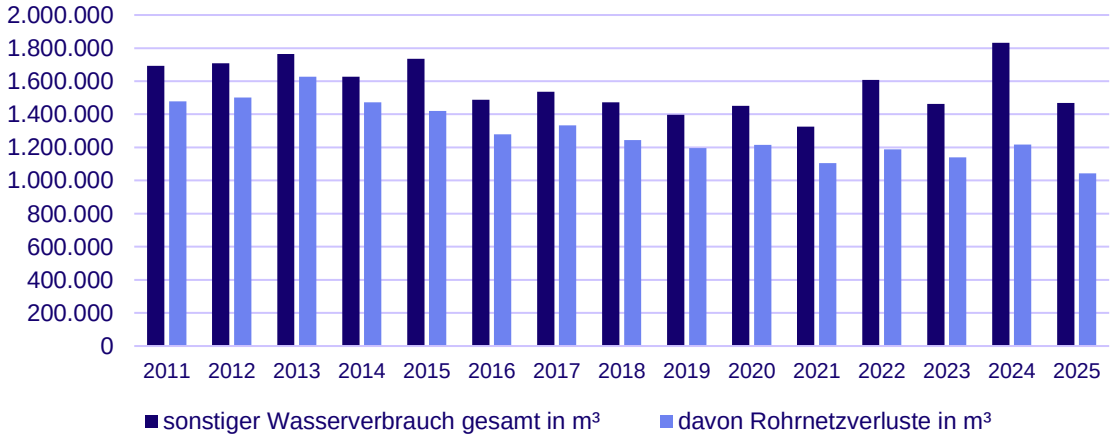

ÖFFENTLICHE WASSERVERSORGUNG IM KREIS MARBURG-BIEDENKOPF

Wasseraufkommen und Verteilung der Kommunen im Jahr 2025

					Netzeinspeisung		Verkaufte Menge			Sonstiger Wasserverbrauch						
Kommune	**Einwohner (EW)**	**Eigen-förderung (EF) in m³**	**Fremdbezüge (FB) in m³**	**Fremd-abgabe (FA) in m³**	**gesamt in m³**	**zur Eigenver-sorgung in m³**	**gesamt in m³**	**davon Haushalte/ Kleingewerbe in m³**	**davon Gewerbe/ Industrie in m³**	**gesamt in m³**	**davon Rohrnetz-verluste in m³**	**davon Eigenbedarf Kommune in m³**	**davon Eigenbedarf Wasserwerk in m³**	**davon Quell-überläufe in m³**	**spezifischer Rohrnetz-verlust in m³/(km*h)**	**täglicher Verbrauch** (ohne Gewerbe/Industrie) **in l/(EW*Tag)**
Amöneburg	4.971	152.193	97.226	0	249.419	249.419	192.326	192.326	0	57.093	43.173	7.470	6.450	0	0,095	106
Angelburg	3.382	86.474	66.086	0	152.560	152.560	108.342	108.342	0	44.218	25.644	10.724	2.500	5.350	0,091	88
Bad Endbach	7.942	431.890	0	0	431.890	431.890	323.315	270.447	52.868	108.575	51.646	31.448	25.481	0	0,058	93
Biedenkopf	12.962	0	679.673	0	679.673	679.673	550.240	522.294	27.946	129.433	98.518	21.790	9.125	0	0,097	110
Breidenbach	6.731	44.946	257.982	13.728	302.928	289.200	274.131	234.666	39.465	15.069	11.686	1.765	1.368	250	0,014	96
Cölbe	6.501	0	299.682	0	299.682	299.682	279.945	258.702	21.243	19.737	12.122	899	6.716	0	0,030	109
Dautphetal	11.400	390.555	128.468	0	519.023	519.023	443.345	408.363	34.982	75.678	27.378	25.000	20.000	3.300	0,021	98
Ebsdorfergrund	9.236	212.809	226.352	0	439.161	439.161	410.609	388.993	21.616	28.552	25.852	1.500	1.200	0	0,045	115
Fronhausen	4.102	0	181.687	0	181.687	181.687	173.131	164.674	8.457	8.556	4.953	545	3.058	0	0,020	110
Gladenbach	12.374	0	637.847	0	637.847	637.847	584.736	470.168	114.568	53.111	38.447	1.914	12.750	0	0,049	104
Kirchhain	16.287	0	774.046	0	774.046	774.046	729.672	666.618	63.054	44.374	32.272	2.322	9.780	0	0,035	112
Lahntal	6.940	0	293.743	0	293.743	293.743	284.603	281.829	2.774	9.140	2.250	881	6.009	0	0,005	111
Lohra	5.834	0	244.593	0	244.593	244.593	227.481	223.179	4302	17.112	9.435	734	6.943	0	0,026	105
Marburg	73.210	2.743.137	3.200.414	0	5.943.551	5.943.551	5.436.214	2.968.166	2.468.048	507.337	425.529	1.000	76.258	4.550	0,133	111
Münchhausen	3.268	178.345	0	0	178.345	178.345	142.868	142.868	0	35.477	25.477	6.000	4.000	0	0,058	120
Neustadt (Hessen)	9.102	113.325	274.790	0	388.115	388.115	361.358	310.710	50.648	26.757	24.457	1.100	1.200	0	0,063	94
Rauschenberg	4.453	118.363	104.327	4.348	222.690	218.342	205.874	205.874	0	12.468	1.438	4.256	6.281	493	0,003	127
Stadtallendorf	21.599	144.758	2.326.119	0	2.470.877	2.470.877	2.274.007	957.280	1.316.727	196.870	124.796	27.074	45.000	0	0,099	121
Steffenberg	3.842	155.534	13.728	0	169.262	169.262	153.117	153.117	0	16.145	14.345	0	1.800	0	0,036	109
Weimar	7.303	0	324.599	0	324.599	324.599	315.180	309.364	5.816	9.419	4.120	974	4.325	0	0,009	116
Wetter (Hessen)	8.874	0	388.147	0	388.147	388.147	367.928	352.302	15626	20.219	12.553	1.076	6.590	0	0,022	109
Wohratal	2.141	113.338	0	0	113.338	113.338	79.635	79.635	0	33.703	26.203	3.500	4.000	0	0,100	102
LK MB	**242.454**	**4.885.667**				**15.387.100**	**13.918.057**	**9.669.917**	**4.248.140**	**1.469.043**	**1.042.294**	**151.972**	**260.834**	**13.943**	**0,065**	**109**

ÖFFENTLICHE WASSERVERSORGUNG IM VOGELSBERGKREIS

ÖFFENTLICHE WASSERVERSORGUNG IM VOGELSBERGKREIS

Wasseraufkommen und Verteilung

				Verkaufte Menge			Sonstiger Wasserverbrauch			
Jahr	**Einwohner (EW)**	**Eigenförderung (EF) in m³**	**Netzeinspeisung zur Eigenversorgung in m³** (EF+FB-FA)	**gesamt in m³**	**davon Haushalte/Klein-gewerbe in m³**	**davon Gewerbe/ Industrie in m³**	**gesamt in m³**	**davon Rohrnetzverluste in m³**	**spezifischer Rohrnetzverlust in m³/(km*h)**	**täglicher Verbrauch** (ohne Gewerbe/Industrie) **in l/(EW*Tag)**
2011	109.062	5.975.905	6.102.273	4.949.887	4.467.463	482.424	1.152.386	853.100	0,073	112
2012	108.027	6.024.056	6.092.241	4.954.984	4.444.233	510.751	1.146.288	658.090	0,056	113
2013	106.527	5.930.994	5.993.377	4.864.999	4.363.279	501.720	1.164.729	863.574	0,073	112
2014	106.177	5.907.722	5.983.739	4.893.146	4.378.071	515.075	1.090.593	851.375	0,072	113
2015	105.522	5.995.309	6.056.853	4.885.288	4.359.027	526.261	1.171.565	883.251	0,074	113
2016	107.256	5.994.120	6.046.081	4.940.369	4.389.105	551.264	1.105.712	767.425	0,065	112
2017	106.705	6.029.243	6.083.562	4.944.856	4.517.560	427.296	1.138.706	799.260	0,064	116
2018	105.929	6.232.947	6.275.354	5.136.526	4.788.836	347.690	1.138.828	678.194	0,052	124
2019	105.763	6.043.566	6.084.965	5.014.508	4.672.134	342.374	1.070.457	584.904	0,045	121
2020	105.549	6.070.765	6.105.755	5.061.454	4.710.270	351.184	1.044.301	625.814	0,052	122
2021	105.436	6.009.360	6.043.019	4.880.552	4.552.372	328.180	1.162.467	700.741	0,058	118
2022	106.695	6.101.484	6.134.689	4.954.478	4.664.806	289.672	1.180.211	683.763	0,056	120
2023	106.786	5.903.834	5.935.960	4.785.664	4.393.870	391.794	1.150.296	652.479	0,053	113
2024	101.244	6.046.951	6.080.532	4.800.715	4.328.431	472.284	1.279.817	686.331	0,056	117
2025	**100.944**	**5.932.428**	**5.978.356**	**4.855.783**	**4.411.751**	**444.032**	**1.122.573**	**584.250**	**0,048**	**120**

ÖFFENTLICHE WASSERVERSORGUNG IM VOGELSBERGKREIS

Wasseraufkommen und Verteilung

Eigenförderung Kommunen in m³ und Netzeinspeisung zur Eigenversorgung in m³ (EF+FB-FA)

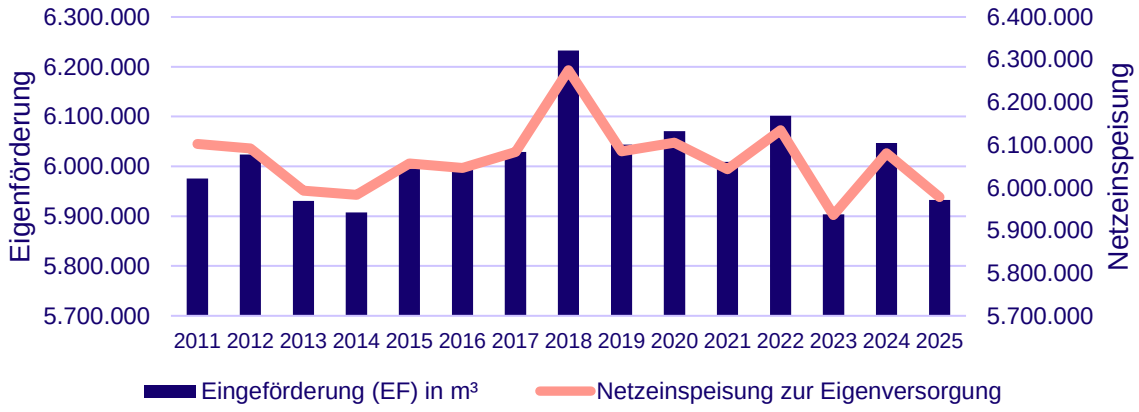

Einwohnerentwicklung und täglicher Verbrauch pro EW ohne Gewerbe/Industrie in m³

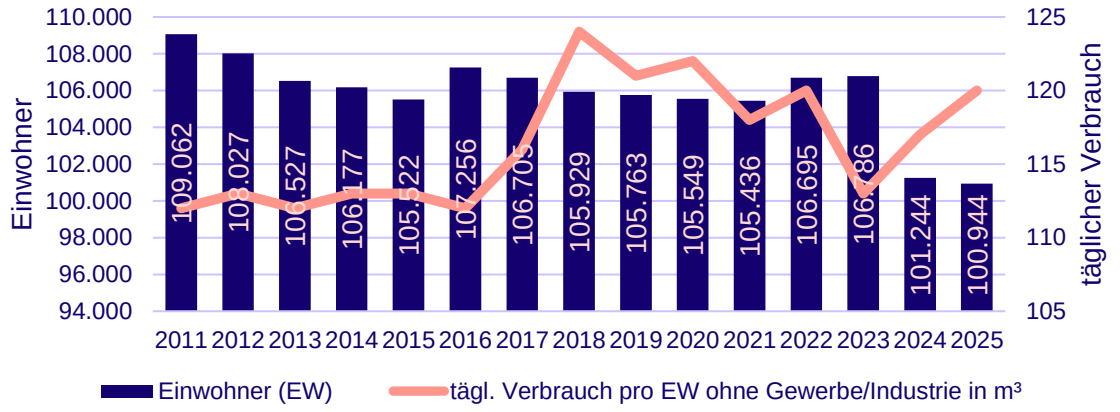

Verkaufte Menge Haushalte/Kleingewerbe und Gewerbe/Industrie in m³

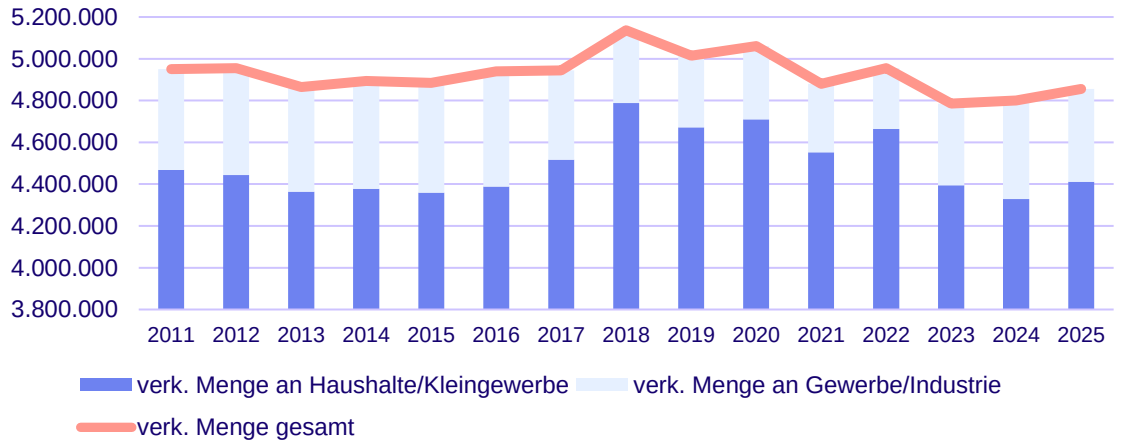

Sonstiger Wasserverbrauch in m³ - davon Rohrnetzverluste in m³

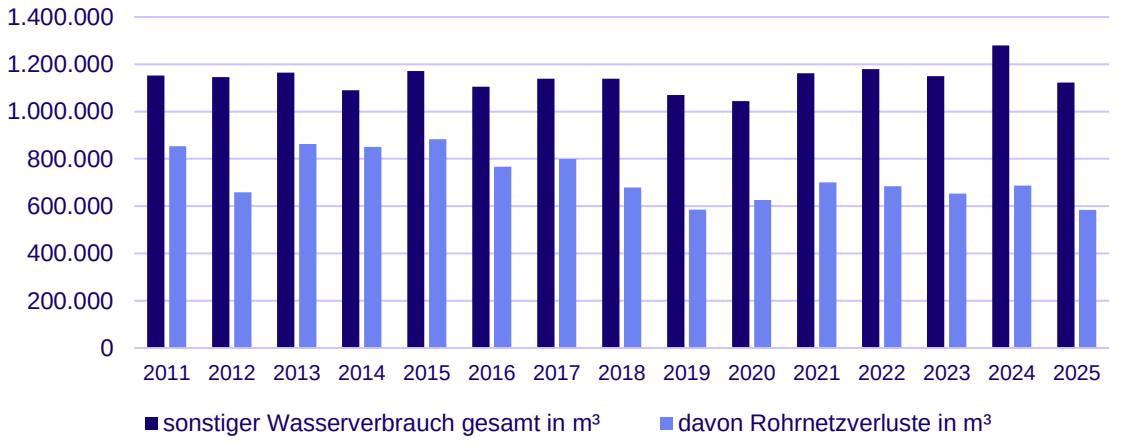

ÖFFENTLICHE WASSERVERSORGUNG IM VOGELSBERGKREIS

Wasseraufkommen und Verteilung der Kommunen im Jahr 2025

					Netzeinspeisung		Verkaufte Menge			Sonstiger Wasserverbrauch						
Kommune	**Einwohner (EW)**	**Eigen-förderung (EF) in m³**	**Fremdbezüge (FB) in m³**	**Fremd-abgabe (FA) in m³**	**gesamt in m³**	**zur Eigenver-sorgung in m³**	**gesamt in m³**	**davon Haushalte/ Kleingewerbe in m³**	**davon Gewerbe/ Industrie in m³**	**gesamt in m³**	**davon Rohrnetz-verluste in m³**	**davon Eigenbedarf Kommune in m³**	**davon Eigenbedarf Wasserwerk in m³**	**davon Quell-überläufe in m³**	**spezifischer Rohrnetz-verlust in m³/(km*h)**	**täglicher Verbrauch** (ohne Gewerbe/Industrie) **in l/(EW*Tag)**
Alsfeld	15.333	1.050.394	0	26.759	1.050.394	1.023.635	820.610	641.557	179.053	203.025	98.224	2200	13.727	88.874	0,064	115
Antrifttal	1.738	50.437	35.809	0	86.246	86.246	65.469	65.469	0	20.777	15.747	2.980	2.050	0	0,067	103
Feldatal	2.172	77.654	37.968	0	115.622	115.622	91.861	91.861	0	23.761	23.007	0	754	0	0,062	116
Freiensteinau	2.985	158.335	0	0	158.335	158.335	137.662	137.662	0	20.673	10.011	4.155	6.507	0	0,016	126
Gemünden (Felda)	2.631	148.794	0	0	148.794	148.794	104.446	104.446	0	44.348	29.348	10.000	5.000	0	0,068	109
Grebenau	2.273	109.192	10.318	0	119.510	119.510	103.048	89.914	13.134	16.462	13.225	1.687	535	1.015	0,037	108
Grebenhain	4.442	280.006	0	0	280.006	280.006	206.740	189.604	17.136	73.266	21.900	29.300	22.066	0	0,042	117
Herbstein	4.549	220.601	0	0	220.601	220.601	199.981	199.981	0	20.620	14.820	3.650	2.150	0	0,025	120
Homberg (Ohm)	6.962	367.180	0	0	367.180	367.180	338.805	326.175	12.630	28.375	13.375	7.000	8.000	0	0,020	128
Kirtorf	3.072	198.657	22.503	35.809	221.160	185.351	127.799	127.799	0	57.552	22.552	25.000	10.000	0	0,050	114
Lauterbach (Hessen)	13.042	851.845	0	0	851.845	851.845	810.548	588.469	222.079	41.297	29.897	0	11.400	0	0,022	124
Lautertal (Vogelsberg)	2.211	112.397	0	0	112.397	112.397	92.390	92.390	0	20.007	3.755	2.000	3.000	11.252	0,015	114
Mücke	9.210	646.109	602	12.471	646.711	634.240	417.858	417.858	0	216.382	81.382	60.000	75.000	0	0,086	124
Romrod	2.575	110.350	26.362	0	136.712	136.712	114.320	114.320	0	22.392	21.842	550	0	0	0,062	122
Schlitz	9.256	480.919	0	24.355	480.919	456.564	399.130	399.130	0	57.434	27.538	15.659	14.237	0	0,024	118
Schotten	9.575	560.138	0	0	560.138	560.138	440.813	440.813	0	119.325	87.325	17.000	15.000	0	0,071	126
Schwalmtal	2.729	137.271	0	0	137.271	137.271	109.551	109.551	0	27.720	23.225	3.475	1.020	0	0,057	110
Ulrichstein	2.722	163.299	11.760	0	175.059	175.059	112.951	112.951	0	62.108	18.519	9.625	7.303	26.661	0,044	114
Wartenberg	3.467	208.850	0	0	208.850	208.850	161.801	161.801	0	47.049	28.558	9.500	8.991	0	0,092	128
VB	**100.944**	**5.932.428**				**5.978.356**	**4.855.783**	**4.411.751**	**444.032**	**1.122.573**	**584.250**	**203.781**	**206.740**	**127.802**	**0,048**	**120**

ÖFFENTLICHE WASSERVERSORGUNG ALLER VERBÄNDE

ÖFFENTLICHE WASSERVERSORGUNG IM REGIERUNGSBEZIRK GIEßEN

Wasseraufkommen und Verteilung aller Verbände

					Sonstiger Wasserverbrauch			
Verband	**Eigenförderung (EF) Verbände in m³**	**Summe Fremdbezug (FB) in m³**	**Netzeinspeisung gesamt (EF+FB) in m³**	**verkaufte Menge in m³**	**gesamt in m³**	**davon Rohrnetzverluste in m³**	**davon Quellüberläufe in m³**	**Eigenbedarf Wasserwerk in m³**
OVAG, GI, VB **ohne Wetterau***	22.977.873	3.697.324	26.675.197	** 1.005.532	für den Regierungsbezirk Gießen nicht darstellbar			
ZVW Dieberggruppe, GI	195.167	0	195.167	149.823	45.344	44.325	0	1.019
ZV Lollar-Staufenberg, GI	969.035	10.885	979.920	950.041	29.879	22.213	0	7.666
ZMW, MR-BID, VB	22.560.457	4.348	22.564.805	21.659.866	904.939	476.118	0	428.821
WBV Helpershain-Köddingen, VB	49.452	0	49.452	36.873	12.579	12.456	0	123
WBV Dillkreis Süd, LDK	2.355.475	0	2.355.475	2.291.393	64.082	54.092	0	9.990
WV Georg – Joseph, LW	562.401	0	562.401	533.036	29.365	19.365	0	10.000
Regierungsbezirk Gießen Summe	**49.669.860**				**1.086.188**	**628.569**	**0**	**457.619**

* Die im Regierungsbezirk Darmstadt betriebenen Gewinnungsanlagen sowie dortige Wasserverbräuche und Verluste sind nicht Teil der Betrachtung

** Fremdabgabe lediglich an drei Kommunen im Regierungsbezirk Gießen

ÖFFENTLICHE WASSERVERSORGUNG IM REGIERUNGSBEZIRK GIEßEN

Wasseraufkommen und Verteilung aller Verbände

		Sonstiger Wasserverbrauch			
Jahr	Eigenförderung (EF) Verbände in m³	gesamt in m³	davon Rohrnetz-verluste in m³	davon Quellüberläufe in m³	Eigenbedarf Wasserwerk in m³
2011	44.135.257	1.113.588	582.235	20.675	510.676
2012	41.714.878	699.680	333.330	20.000	346.348
2013	41.764.361	962.752	681.310	20.000	261.440
2014	42.923.831	701.680	439.857	10.000	251.823
2015	45.128.858	804.764	555.976	10.000	238.787
2016	44.349.507	1.119.698	369.570	10.000	740.127
2017	46.739.391	965.988	329.655	15.000	621.332
2018	48.100.829	1.003.387	469.034	20.000	514.352
2019	48.849.869	1.230.387	754.579	10.000	465.807
2020	49.171.969	991.109	641.614	10.000	339.494
2021	46.507.388	984.307	621.160	10.000	353.146
2022	46.009.241	1.013.354	667.920	10.000	335.433
2023	45.520.842	934.820	569.830	0	364.989
2024	48.010.657	924.800	561.720	0	363.080
2025	**49.669.860**	**1.086.188**	**628.569**	**0**	**457.619**

